



PLAN DE DESARROLLO Y ORDENAMIENTO TERRITORIAL

GAD PARROQUIAL RURAL DE POMONA

2023-2027



Gobierno Autónomo Descentralizado
Parroquial Rural

POMONA

Administración 2023 - 2027

**PLAN DE DESARROLLO Y ORDENAMIENTO TERRITORIAL DE LA PARROQUIA
POMONA 2023-2027**

PERSONAL DEL GAD PARROQUIAL DE POMONA



Sr. Enrique Atanacio Vargas Vargas
PRESIDENTE DEL GADPR POMONA



Ing. Samantha Anabela Rodríguez Izurieta
VICEPRESIDENTA

Sr. Darwin Rodrigo Sandoval Martínez
VOCAL

Ing. Raiza Mishell Vargas Vargas
VOCAL

Sra. María Mercedes Antonio Sanchima
VOCAL



**PLAN DE DESARROLLO Y ORDENAMIENTO TERRITORIAL DE LA PARROQUIA
POMONA 2023-2027**

ÍNDICE DE CONTENIDO

1. INTRODUCCIÓN	1
2. MARCO REFERENCIAL (ESTRUCTURACIÓN DEL PLAN)	3
3. Instrumentos referenciales para la Planificación y Ordenamiento Territorial	3
3.1. Articulación institucional	4
4. Enfoques transversales	5
5. MARCO NORMATIVO – LEGAL	6
6. FASE PREPARATORIA	12
7. FASE DE ELABORACIÓN DE DIAGNÓSTICO	16
7.1. Caracterización General	16
7.2. Situación Geográfica	16
7.3. Clima	18
7.5. Himno a la Parroquia Pomona	19
7.6. Historia de la parroquia	20
7.7. DIAGNÓSTICO DEL SISTEMA FÍSICO AMBIENTAL	20
7.7.1. Geomorfología	20
7.7.1.1. Relieve	21
7.7.1.2. El macro relieve	22
7.7.1.3. Descripción del Macro relieve de la Parroquia Pomona	22
7.7.1.4. El meso relieve	22
7.7.1.5. Descripción del Meso relieve de la Parroquia Pomona	23
7.7.2. Información climática	23
7.7.3. Ecosistemas	23
7.7.4. Sistema Hidrográfico	25
7.7.5. Capacidad de uso de la tierra	29
7.7.6. Recursos naturales no renovables existentes de valor económico, energético y/o ambiental	30
7.7.7. Amenazas Naturales	32
7.7.7.6. Análisis de amenaza climática	34
7.7.7.6.1. Clima	34
7.7.7.7. Zonas de recuperación ambiental	34
7.8. DIAGNÓSTICO DEL SISTEMA DE ASENTAMIENTOS HUMANOS	36
7.8.8. Centros poblados	36
7.8.9. Definición del límite urbano	38



**PLAN DE DESARROLLO Y ORDENAMIENTO TERRITORIAL DE LA PARROQUIA
POMONA 2023-2027**

7.8.10.	Movilidad, transporte y tránsito	39
7.8.11.	Equipamientos	41
7.8.12.	Hábitat/vivienda	42
7.8.13.	Servicios Básicos	42
7.8.14.	Condiciones de vida.....	42
7.8.15.	Prácticas ambientales	43
7.8.16.	Telecomunicaciones.....	43
7.8.17.	Cobertura de Servicios Básicos	43
7.9.	DIAGNÓSTICO DEL SISTEMA SOCIOCULTURAL	44
7.9.1.	Población	44
7.9.2.	Análisis poblacional por rango de edades.....	44
7.9.3.	Distribución por género	45
7.9.4.	Hogares.....	46
7.9.5.	Estructura poblacional por grupos étnicos	46
7.9.6.	Analfabetismo.....	46
7.9.7.	Asistencia Educativa	47
7.9.8.	Educación.....	47
7.9.9.	Cobertura y equipamiento	47
7.9.10.	Salud	48
7.9.11.	Acceso y uso de espacios.....	48
7.9.12.	Organización social.....	48
7.9.13.	El Patrimonio Cultural Tangible	49
7.9.16.	Mapeo de actores que influyen en el territorio	50
7.9.17.	Pobreza y desigualdad	51
7.10.	DIAGNÓSTICO DEL SISTEMA ECONOMICO PRODUCTIVO	53
7.10.16.	Agricultura.....	53
7.10.17.	Ganadería	54
7.10.19.	Población Económicamente Activa	55
7.10.20.	Población en Edad de Trabajar.....	55
7.10.21.	Población Económicamente Inactiva	55
7.10.22.	Suelos rurales de producción.....	55
7.11.	DIAGNÓSTICO DEL SISTEMA POLITICO INSTITUCIONAL	61
7.11.1.	Marco legal e instrumentos de planificación y ordenamiento territorial	61



**PLAN DE DESARROLLO Y ORDENAMIENTO TERRITORIAL DE LA PARROQUIA
POMONA 2023-2027**

7.11.2.	Actores.....	62
7.11.3.	Participación	62
7.11.4.	Fortalecimiento de los medios de ejecución y revitalización de las alianzas	63
7.11.5.1.	SISTEMA FISICO AMBIENTAL	64
7.11.5.2.	SISTEMA DE ASENTAMIENTOS HUMANOS	66
7.11.5.3.	SISTEMA SOCIOCULTURAL.....	69
7.11.5.4.	SISTEMA ECONÓMICO PRODUCTIVO.....	72
7.11.5.5.	SISTEMA POLÍTICO INSTITUCIONAL	74
7.11.6.	Priorización de potencialidad y problemas.....	76
7.11.6.1.	SISTEMA FISICO AMBIENTAL	77
7.11.6.2.	SISTEMA DE ASENTAMIENTOS HUMANOS	78
7.11.6.3.	SISTEMA SOCIOCULTURAL.....	79
7.11.6.4.	SISTEMA ECONÓMICO PRODUCTIVO.....	80
7.11.6.5.	SISTEMA POLITICO INSTITUCIONAL	82
7.11.7.	Resumen de potencialidades y problemas.....	83
7.12.	MODELO ACTUAL DEL TERRITORIO	94
8.	FASE ELABORACIÓN DE PROPUESTA	96
8.1.	Fase Elaboración de Propuesta.....	96
8.2.	Propuesta de largo plazo	96
8.2.1.	Visión de desarrollo.....	96
8.2.2.	Objetivos de desarrollo.....	97
8.3.	Propuesta de gestión de mediano plazo.....	117
8.3.1.	Análisis funcional de unidades territoriales	117
8.3.2.	Objetivos, políticas, metas e indicadores.....	132
8.3.3.	Planes, programas, proyectos y presupuestos.....	150
9.	FASE ELABORACIÓN DE MODELO DE GESTIÓN	197
9.1.	Fase Elaboración de Modelo de Gestión	197
9.2.	Inserción estratégica territorial	198
9.3.	Formas de gestión – articulación para la gestión	198
9.4.	Estrategias transversales.....	205
9.4.1.	Igualdad de derechos para todas las personas	205
9.4.2.	Protección frente a riesgos y desastres.....	207
9.4.3.	Adaptación frente al cambio climático	209



**PLAN DE DESARROLLO Y ORDENAMIENTO TERRITORIAL DE LA PARROQUIA
POMONA 2023-2027**

9.4.4.	Reducción de la desnutrición crónica infantil	211
9.5.	Estrategias de seguimiento y evaluación.....	212
9.5.1.	Sistema de Información Local (SIL)	212
9.5.1.1.	Alcance	213
9.5.1.2.	Método y técnica	214
9.5.1.3.	Proceso	215

ÍNDICE DE ILUSTRACIONES

Ilustración 1.	Mapa Base de la Parroquia Pomona	17
Ilustración 2.	Mapa Geomorfología de la Parroquia Pomona	21
Ilustración 3.	Mapa Ecosistemas de la Parroquia Pomona	24
Ilustración 4.	Mapa de Capacidad de uso de la tierra	29
Ilustración 5.	Mapa de Catastro Minero	31
Ilustración 6.	Mapa Susceptibilidad a movimientos en masa Parroquia Pomona	33
Ilustración 7.	Mapa Área Prioritaria de Restauración Parroquia Pomona.....	35
Ilustración 8.	Mapa Comunidades y Colonias de la Parroquia Pomona	37
Ilustración 9.	Mapa Área urbana actual y ajustada en la Parroquia Pomona ...	39
Ilustración 10.	Mapa de Infraestructura Vial Parroquia Pomona	40
Ilustración 11.	Mapa de cobertura de cabeceras con alcantarillado parroquial	44
Ilustración 12.	Distribución por género	45
Ilustración 13.	Número de miembros del hogar parroquia Pomona	46
Ilustración 14.	Mapa Aptitud Agrícola Parroquia Pomona.....	56
Ilustración 15.	Mapa Lugares Turísticos de la Parroquia Pomona.....	60
Ilustración 16.	Mapa de Modelo Territorial Actual de la Parroquia Pomona	95
Ilustración 17.	Mapa Modelo Territorial Deseado de la Parroquia Pomona.....	196
Ilustración 18.	Definición de la semaforización.....	214

ÍNDICE DE TABLAS

Tabla 1.	Programas/Proyectos Componente Biofísico	12
Tabla 2.	Programas/Proyectos Componente Sociocultural.....	12
Tabla 3.	Programas/Proyectos Componente Económico Productivo.....	13
Tabla 4.	Programas/Proyectos Componente Asentamientos Humanos	14
Tabla 5.	Programas/Proyectos Componente Conectividad, Movilidad y Energía	14
Tabla 6.	Programas/Proyectos Componente Político Institucional	15
Tabla 7.	Datos históricos del tiempo Pomona.....	18
Tabla 8.	Categoría de Macro relieve	22
Tabla 9.	Categoría de Meso relieve	22



**PLAN DE DESARROLLO Y ORDENAMIENTO TERRITORIAL DE LA PARROQUIA
POMONA 2023-2027**

Tabla 10. Ecosistemas de la Parroquia Pomona	25
Tabla 11. Cuerpos Hídricos Parroquia Pomona	25
Tabla 12. Capacidad de uso de la Tierra Parroquia Pomona.....	30
Tabla 13. Catastro Minero Parroquia Pomona	30
Tabla 14. Riesgos y Movimientos de Masa	32
Tabla 15. Amenazas climáticas presentes en la parroquia Pomona	34
Tabla 16. Datos Clima Parroquia Pomona	34
Tabla 17. Coordenadas del Límite Urbano de la Cabecera Parroquial Pomona	38
Tabla 18. Red Vial Parroquia Pomona	39
Tabla 19. Servicio de Transporte	41
Tabla 20. Clasificación de equipamientos en la parroquia Pomona.....	41
Tabla 21. Prácticas Ambientales	43
Tabla 22. Telecomunicaciones.....	43
Tabla 23. Población por rango de edades	45
Tabla 24. Asistencia Educativa.....	47
Tabla 25. Asociaciones Productivas de la Parroquia Pomona.....	49
Tabla 26. Mapeo de actores	50
Tabla 27. Parámetros finales para el cálculo de NBI's.....	53
Tabla 28. Sistema de Cultivo.....	54
Tabla 29. Sistema de Producción	54
Tabla 30. Aptitud Agrícola Parroquia Pomona.....	57
Tabla 31. Oferta turística de la Parroquia Pomona	58
Tabla 32. Matriz de sistematización de potencialidades.....	64
Tabla 33. Matriz de sistematización de problemas.....	65
Tabla 34. Matriz de sistematización de potencialidades.....	67
Tabla 35. Matriz de sistematización de problemas.....	68
Tabla 36. Matriz de sistematización de potencialidades.....	69
Tabla 37. Matriz de sistematización de problemas.....	70
Tabla 38. Matriz de sistematización de potencialidades.....	72
Tabla 39. Matriz de sistematización de problemas.....	73
Tabla 40. Matriz de sistematización de potencialidades.....	74
Tabla 41. Matriz de sistematización de problemas.....	75
Tabla 42. Simbología de cada criterio.....	76
Tabla 43. Valoración cualitativa de priorización.....	77
Tabla 44. Calificación total de criterios de potencialidad y problemas	77
Tabla 45. Herramienta para la priorización de potencialidades.....	77
Tabla 46. Herramienta para la priorización de problemas.....	78
Tabla 47. Herramienta para la priorización de potencialidades.....	78
Tabla 48. Herramienta para la priorización de problemas.....	79
Tabla 49. Herramienta para la priorización de potencialidades.....	79
Tabla 50. Herramienta para la priorización de problemas.....	80
Tabla 51. Herramienta para la priorización de potencialidades.....	80
Tabla 52. Herramienta para la priorización de problemas.....	81
Tabla 53. Herramienta para la priorización de potencialidades.....	82




**PLAN DE DESARROLLO Y ORDENAMIENTO TERRITORIAL DE LA PARROQUIA
POMONA 2023-2027**

Tabla 54. Herramienta para la priorización de problemas.....	82
Tabla 55. Matriz de potencialidades con prioridad alta o media con sus desafíos de gestión	83
Tabla 56. Matriz de problemas con prioridad alta o media con sus desafíos de gestión	84
Tabla 57. Matriz de potencialidades con prioridad alta o media con sus desafíos de gestión	85
Tabla 58. Matriz de problemas con prioridad alta o media con sus desafíos de gestión	86
Tabla 59. Matriz de potencialidades con prioridad alta o media con sus desafíos de gestión	88
Tabla 60. Matriz de problemas con prioridad alta o media con sus desafíos de gestión	89
Tabla 61. Matriz de potencialidades con prioridad alta o media con sus desafíos de gestión	90
Tabla 62. Matriz de problemas con prioridad alta o media con sus desafíos de gestión	91
Tabla 63. Matriz de potencialidades con prioridad alta o media con sus desafíos de gestión	92
Tabla 64. Matriz de problemas con prioridad alta o media con sus desafíos de gestión	93
Tabla 65. Objetivos de desarrollo Sistema Físico Ambiental.....	97
Tabla 66. Objetivos de desarrollo Sistema Asentamientos Humanos	102
Tabla 67. Objetivos de desarrollo Sistema Sociocultural	105
Tabla 68. Objetivos de desarrollo Sistema Económico Productivo	109
Tabla 69. Objetivos de desarrollo Sistema Político Institucional	114
Tabla 70. Análisis funcional Sistema Físico Ambiental.....	118
Tabla 71. Análisis funcional Sistema Asentamiento Humano	121
Tabla 72. Análisis funcional Sistema Sociocultural.....	124
Tabla 73. Análisis funcional Sistema Económico Productivo.....	127
Tabla 74. Análisis funcional Sistema Político Institucional.....	130
Tabla 75. Definición de objetivos, políticas, metas e indicadores, Sistema Físico Ambiental	133
Tabla 76. Definición de objetivos, políticas, metas e indicadores, Sistema de Asentamientos Humanos.....	137
Tabla 77. Definición de objetivos, políticas, metas e indicadores, Sistema Sociocultural.....	140
Tabla 78. Definición de objetivos, políticas, metas e indicadores, Sistema Económico Productivo.....	143
Tabla 79. Definición de objetivos, políticas, metas e indicadores, Sistema Político Institucional.....	147
Tabla 80. Definición de objetivos, políticas, metas e indicadores, del sistema Físico Ambiental	151
Tabla 81. Definición de objetivos, políticas, metas e indicadores, del sistema Asentamientos Humanos.....	153



**PLAN DE DESARROLLO Y ORDENAMIENTO TERRITORIAL DE LA PARROQUIA
POMONA 2023-2027**

Tabla 82. Definición de objetivos, políticas, metas e indicadores, del sistema Sociocultural.....	158
Tabla 83. Definición de objetivos, políticas, metas e indicadores, del sistema Económico Productivo.....	161
Tabla 84. Definición de objetivos, políticas, metas e indicadores, del sistema Político Institucional, problemas	168
Tabla 85. Definición de objetivos, políticas, metas e indicadores.....	171
Tabla 86. Definición de objetivos, políticas, metas e indicadores.....	174
Tabla 87. Definición de objetivos, políticas, metas e indicadores.....	181
Tabla 88. Definición de objetivos, políticas, metas e indicadores.....	185
Tabla 89. Definición de objetivos, políticas, metas e indicadores.....	192
Tabla 86. Definición de iniciativas, objetivos y mecanismos de articulación.....	198
Tabla 87. Formas de gestión con otros niveles de gobierno.....	199
Tabla 88. Estrategias transversales entre agendas de igualdad y políticas y proyectos planteados en la propuesta.....	206
Tabla 89. Estrategias transversales entre políticas y proyectos asociados a los lineamientos nacionales de reducción de riesgos.....	208
Tabla 90. Estrategias transversales entre políticas y proyectos asociados a los lineamientos nacionales de adaptación al cambio climático	210
Tabla 91. Estrategias transversales entre políticas y proyectos asociados al combate a la desnutrición crónica infantil	211
Tabla 92. Intervalos del cumplimiento de metas	214
Tabla 93. Matriz de proceso de seguimiento y evaluación	215





PLAN DE DESARROLLO Y ORDENAMIENTO TERRITORIAL DE LA PARROQUIA POMONA 2023-2027

1. INTRODUCCIÓN

El Plan de Desarrollo y Ordenamiento Territorial (PDOT), es un instrumento de planificación fundamental para la gestión territorial que contiene las directrices principales de los gobiernos autónomos descentralizados respecto de las decisiones estratégicas de desarrollo en el territorio. Estos tendrán una visión de largo plazo, y serán implementados a través del ejercicio de sus competencias asignadas por la Constitución de la República y las Leyes, así como de aquellas que se les transfieran como resultado del proceso de descentralización.

Orienta y determina las acciones e intervenciones del sector público y privado en el nivel local y su cumplimiento promueve el desarrollo sostenible. Se circunscribe en la totalidad del territorio parroquial, incluyendo las áreas urbanas y rurales. Parte del conocimiento y análisis de las características de cada territorio, de los intereses y necesidades de su población; se complementa con la propuesta de las autoridades electas, contenida en su plan de trabajo.

En 2008, la Constitución de Ecuador estableció el ordenamiento territorial como un principio fundamental del desarrollo. La Constitución también estableció la creación de la Secretaría Nacional de Planificación y Desarrollo (SENPLADES), en cargada de la planificación en el Ecuador; han desarrollado una serie de planes de desarrollo nacional y local, pero estos planes aún no han logrado resolver los problemas y desafíos que caracterizan a la planificación territorial en Ecuador. El Ecuador, la región amazónica y Pomona en particular enfrentan problemáticas similares entre las más importantes se considera las siguientes:

- La persistencia de la pobreza y la inequidad social: La planificación territorial no logró reducir significativamente los altos índices de pobreza e inequidad social que caracterizan a Ecuador. En 2000, la pobreza extrema afectaba a 35,3% de la población, mientras que la pobreza general afectaba a 64,1%. Estas cifras no han cambiado de manera significativa en las últimas décadas.
- La migración del campo a la ciudad: La planificación territorial no logró detener la migración del campo a la ciudad, que ha provocado un crecimiento urbano desordenado y la expansión de las áreas marginales. En 2020, la población urbana representaba el 69,7% del total de la población, frente al 30,3% de población rural.
- El deterioro de los ecosistemas naturales: La planificación territorial no logró proteger los ecosistemas naturales de Ecuador, que se encuentran amenazados por la deforestación, la contaminación y el cambio climático. En 2020, la cobertura forestal de Ecuador era de 42,5%, frente al 63,7% de 1990.



PLAN DE DESARROLLO Y ORDENAMIENTO TERRITORIAL DE LA PARROQUIA POMONA 2023-2027

- El desequilibrio territorial: La planificación territorial no logró promover un desarrollo equilibrado de los territorios, lo que ha llevado a una concentración de la riqueza y el desarrollo en las grandes ciudades y en las zonas costeras.

La planificación inicia por mandato de la Constitución del 2008 y el COOTAD como instrumento normativo en 2010, tomando en cuenta también que la actual constitución es la que da a las parroquias cierta autonomía y competencias que debe cumplir en el territorio, para mejorar la planificación territorial, es necesario abordar los siguientes desafíos:

- Fortalecer la coordinación entre los diferentes niveles de gobierno: La planificación territorial requiere la coordinación entre los diferentes niveles de gobierno, desde el gobierno central hasta los gobiernos locales.
- Promover la participación ciudadana: La planificación territorial debe ser participativa, para que refleje las necesidades y aspiraciones de la población.
- Integrar la planificación territorial con la planificación sectorial: La planificación territorial debe integrar la planificación sectorial, para que el desarrollo territorial sea sostenible y equitativo.

El cumplimiento de estos desafíos es fundamental para lograr un desarrollo territorial sostenible y equitativo, por lo que, para cumplir estos desafíos el Plan de desarrollo y Ordenamiento Territorial PDOT para el periodo 2023-2027 tratara de abordar estas temáticas con la meta de que el GAD Parroquial Rural de Pomona tenga un documento útil para cumplir con su gestión en territorio, además se han tomado en cuenta los Planes de Desarrollo anteriores con la finalidad de establecer una actualización adecuada a la realidad del territorio, finalmente el documento tratara de abordar temáticas que impliquen anticiparse a la dinámica poblacional, regional y nacional, alineándose a las normas y cuerpos de planificación del cantón Pastaza, la provincia de Pastaza, la región Amazónica, el territorio Ecuatoriano y los objetivos mundiales asociados a las problemáticas antes descritas. El propósito principal de la Administración 2023-2027 es hacer lo correcto para lograr cristalizar los planes y proyectos en beneficio colectivo.



PLAN DE DESARROLLO Y ORDENAMIENTO TERRITORIAL DE LA PARROQUIA POMONA 2023-2027

2. MARCO REFERENCIAL (ESTRUCTURACIÓN DEL PLAN)

El Plan de Desarrollo y Ordenamiento Territorial (PDOT)

El Plan de Desarrollo y Ordenamiento Territorial (PDOT) es un instrumento de planificación que establece las directrices, políticas, estrategias y normas para regular el uso del suelo, protección de recursos naturales, la prevención de desastres naturales, la promoción del turismo, entre otros aspectos relevantes para el desarrollo territorial ya sea a nivel parroquial, municipal, regional o nacional. Es decir, el PDOT se presenta como el instrumento que engloba las diferentes dinámicas económicas, sociales, ambientales, culturales y políticas presentes en el territorio (Peñaherrera, 2016).

Propósito del PDOT

El propósito principal de un PDOT es promover un desarrollo urbano y rural sostenible, equilibrado y armónico, teniendo en cuenta aspectos como la protección del medio ambiente, la infraestructura, la vivienda, el transporte, entre otros; considerando las necesidades presentes y futuras de sus habitantes. Formulación/ actualización del PDOT Los PDOT se actualizarán, obligatoriamente, en las siguientes circunstancias:

- ✓ Al inicio del periodo de gestión de las autoridades locales.
- ✓ Cuando un proyecto nacional de carácter estratégico se proponga en la jurisdicción territorial y debe adecuar su PDOT a los lineamientos derivados de la respectiva planificación especial.
- ✓ Por fuerza mayor, como la ocurrencia de un desastre.

Cuando se cree o modifique una nueva circunscripción territorial, para la formulación del PDOT, el nuevo nivel de gobierno considerará como insumo el PDOT vigente del GAD del que formaba parte anteriormente (COOTAD, 2018). Para el ejercicio de formulación/actualización del PDOT, los GAD se insumirán de datos e información contenida en los Sistemas de Información Local (SIL), los cuales deberán ser estructurados con base en lo establecido por la normativa correspondiente.

3. Instrumentos referenciales para la Planificación y Ordenamiento

Territorial

El Plan de Desarrollo y Ordenamiento Territorial PDOT, además de sujetarse a las leyes y normas ecuatorianas se debe enlazar a planes de referencia básicos del proceso de formulación/actualización de los PDOT. Estos documentos proporcionan el marco general para el desarrollo territorial, y los PDOT deben estar alineados con ellos para asegurar que sean coherentes y complementarios. Los documentos específicos que se mencionan son los siguientes:



PLAN DE DESARROLLO Y ORDENAMIENTO TERRITORIAL DE LA PARROQUIA POMONA 2023-2027

- Plan Nacional de Desarrollo y Estrategia Territorial Nacional: Este plan establece los objetivos y prioridades del desarrollo nacional, y los PDOT deben contribuir a su cumplimiento, en el contexto actual se alinea al Plan (Creando Oportunidades 2021-2025).
- Agendas Nacionales para la Igualdad (2021-2025): Estas agendas abordan las desigualdades sociales y económicas, y los PDOT deben contribuir a la reducción de estas desigualdades.
- Planes de Vida de pueblos y nacionalidades: Estos planes reflejan las visiones y aspiraciones de los pueblos y nacionalidades indígenas, y los PDOT deben respetar y promover estos derechos, en caso de la parroquia Pomona se analizará en el diagnóstico si existen pueblos y nacionalidades indígenas dentro del territorio parroquial.
- Planes sectoriales de la Función Ejecutiva: Estos planes establecen las políticas y lineamientos para los sectores específicos de la economía y la sociedad, y los PDOT deben tener en cuenta estos
- lineamientos, en el caso de la parroquia de Pomona se realiza énfasis en el cumplimiento de sus competencias de acuerdo al art. 264 de la Constitución del Ecuador.
- Planes diferenciados: Estos planes abordan temas específicos, para la parroquia Pomona aplica el Plan Integral de Amazonia.
- Resoluciones o acuerdos expedidos por consejos, comités y entidades rectoras en el ámbito del Sistema Nacional Descentralizado de Planificación Participativa: Estos documentos proporcionan orientación para la planificación territorial, y los PDOT deben cumplir con ellos, el PDOT de la parroquia Pomona será realizado en base a la "Guía para la formulación/actualización de Planes de Desarrollo y Ordenamiento Territorial PDOT", expedido en junio del 2023 por Planifica Ecuador y las resoluciones emitidas por la Secretaria de Ordenamiento Territorial SOT.
- Directrices y orientaciones definidas en los instrumentos internacionales adoptados por el país: Estos instrumentos establecen estándares y compromisos internacionales que el Ecuador ha asumido, y los PDOT deben contribuir a su cumplimiento.
- Planes, programas y proyectos que sean ejecutados por otras entidades públicas en el territorio del GAD: Estos planes, programas y proyectos pueden tener un impacto en el desarrollo territorial, y se pretende trabajar bajo el paraguas de la planificación cantonal y provincial.

3.1. Articulación institucional

Para la ejecución del plan se dividirá en cuatro etapas: "Preparatoria, Diagnóstico, Propuesta, Modelo de Gestión", se tomó como referencia los lineamientos establecidos en la Guía para la formulación/actualización de



PLAN DE DESARROLLO Y ORDENAMIENTO TERRITORIAL DE LA PARROQUIA POMONA 2023-2027

Planes de Desarrollo y Ordenamiento Territorial PDOT, elaborado por Planifica Ecuador.

Las etapas del proceso deben tener una adecuada articulación institucional, es por esto que en la fase de preparación y diagnóstico se espera la participación de las entidades de gobierno presentes en territorio especialmente las locales (Municipio y Prefectura), idealmente se espera que las necesidades y hallazgo de las problemáticas del territorio se la realice en consenso para determinar la mejor manera de actuar en las fases de propuesta y modelo de gestión.

4. Enfoques transversales

Es importante durante las fases de diagnóstico identificar qué derechos básicos se están cumpliendo o no, como la planificación territorial avanza para que la población goce de derechos plenos y establecer estrategias en las fases de propuesta y modelo de gestión para que los ejes constitucionales se cumplan, de acuerdo a la Guía para la formulación/actualización de Planes de Desarrollo y Ordenamiento Territorial PDOT, los principales ejes de trabajo serían los siguientes:

Igualdad de derechos para todas las personas: Este enfoque busca promover la igualdad en todos los ámbitos, erradicando la discriminación, exclusión y pobreza. Se enmarca en el paradigma garantista de derechos de la Constitución y orienta la gestión pública al cierre de brechas de igualdad y transformación de patrones culturales discriminatorios.

Protección frente a riesgos y desastres: Este enfoque busca orientar estrategias para gestionar, reducir y prevenir riesgos actuales y futuros. Se basa en la planificación y ordenamiento territorial de los gobiernos autónomos descentralizados (GAD), con el objetivo de alcanzar el desarrollo sostenible y resiliente.

Adopción de medidas ante el cambio climático: Este enfoque busca incorporar criterios de cambio climático en los diferentes instrumentos de planificación. En Ecuador, el cambio climático es una política nacional, y las líneas de acción de la planificación sectorial orientan el desarrollo del país hacia una economía resiliente y baja en emisiones de carbono.

Desnutrición crónica infantil: Este enfoque busca garantizar una vida sana y el acceso a servicios de salud de calidad. Se basa en la nutrición, que determina el desarrollo integral del ser humano.

La incorporación de estos enfoques transversales en los PDOT es fundamental para el desarrollo sostenible y equitativo de los territorios. Es fundamental que los PDOT's deben ser elaborados de manera participativa, con la participación de los gobiernos locales, las comunidades y los sectores sociales. El proceso de elaboración de los PDOT debe ser transparente y



**PLAN DE DESARROLLO Y ORDENAMIENTO TERRITORIAL DE LA PARROQUIA
POMONA 2023-2027**

abierto a la participación de todos los interesados, para el presente Plan de Desarrollo y Ordenamiento Territorial PDOT, se espera buscar una participación activa especialmente de la población y un involucramiento en todas las fases de construcción del Plan de Desarrollo.

5. MARCO NORMATIVO – LEGAL

Dentro de las normas a cumplir se presentan a continuación los siguientes articulados:

Constitución de la República del Ecuador

Art. 14. "Se reconoce el derecho de la población a vivir en un ambiente sano y ecológicamente equilibrado, que garantice la sostenibilidad y el buen vivir. Se declara de interés pública la preservación del ambiente, la conservación de los ecosistemas, la biodiversidad y la integridad del patrimonio genético del país, la prevención del daño ambiental y la recuperación de los espacios naturales degradados".

Art. 66. Núm. 2. Se reconoce y garantiza a las personas: El derecho a una vida digna que asegure la salud, alimentación y nutrición, agua potable, vivienda, saneamiento ambiental, educación, trabajo, empleo, descanso y ocio, cultura física, vertido, seguridad social y otros servicios sociales necesarios.

Art. 83. Núm. 6. Son deberes y responsabilidades de las ecuatorianas y ecuatorianos, sin perjuicio de otros previstos en la Constitución y la Ley: Respetar los derechos de la naturaleza, preservar un ambiente sano y utilizar los recursos de modo racional, sustentable y sostenible.

Art. 241. La planificación garantizará el ordenamiento territorial y será obligatoria en todos los gobiernos autónomos descentralizados.

Art. 267, núm. 1 señala que los gobiernos parroquiales rurales ejercerán como una de sus competencias exclusivas la planificación del desarrollo parroquial y su correspondiente ordenamiento territorial, en coordinación con el gobierno cantonal y provincial.

El art. 272, núm. 3 de la Constitución de la República, en concordancia con el literal g del artículo 194 del Código Orgánico de Organización Territorial, Autonomía y Descentralización establece como un criterio para la asignación de recursos el cumplimiento de metas del Plan Nacional de Desarrollo y del plan de desarrollo de cada gobierno autónomo descentralizado.

Art. 275 inciso segundo de la Constitución, determina que el Estado planificará el desarrollo del país para garantizar el ejercicio de los derechos, la consecución de los objetivos del régimen de desarrollo y los principios consagrados en la Constitución. La planificación propiciará la equidad social y territorial, promoverá la concertación, y será participativa, descentralizada, desconcentrada y transparente.



**PLAN DE DESARROLLO Y ORDENAMIENTO TERRITORIAL DE LA PARROQUIA
POMONA 2023-2027**

Art. 276 núm. 6 establece: Constituye objetivo del régimen de desarrollo, el promover un ordenamiento territorial equilibrado y equitativo que integre y articule las actividades socioculturales, administrativas, económicas y de gestión, y que coadyuve a la unidad del Estado, según lo dispuesto en el de la Constitución.

El art. 280 de la Carta Magna determina que el Plan Nacional de Desarrollo es el instrumento al que se sujetarán las políticas, programas y proyectos públicos; la programación y ejecución del presupuesto del Estado; y la inversión y la asignación de los recursos públicos; y coordinar las competencias exclusivas entre el Estado central y los gobiernos autónomos descentralizados.

Código Orgánico de Planificación y Finanzas Públicas

El Art. 9. Planificación del desarrollo. La planificación del desarrollo se orienta hacia el cumplimiento de los derechos constitucionales, el régimen de desarrollo y el régimen del Buen Vivir y garantiza el ordenamiento territorial. El ejercicio de las potestades públicas debe enmarcarse en la planificación del desarrollo que incorporará los enfoques de equidad, plurinacionalidad e interculturalidad.

Art. 12. Planificación de los Gobiernos Autónomos Descentralizados. La planificación del desarrollo y el ordenamiento territorial es competencia de los gobiernos autónomos descentralizados en sus territorios. Se ejercerá a través de sus planes propios y demás instrumentos, en articulación y coordinación con los diferentes niveles de gobierno, en el ámbito del Sistema Nacional Descentralizado de Planificación Participativa.

Art. 15. De las políticas públicas. (...) Los gobiernos autónomos descentralizados formularán y ejecutarán las políticas locales para la gestión del territorio en el ámbito de sus competencias, las mismas que serán incorporadas en sus planes de desarrollo y ordenamiento territorial y en los instrumentos normativos que se dicten para el efecto.

Art. 34 Plan Nacional de Desarrollo. El Plan Nacional de Desarrollo es la máxima directriz política y administrativa para el diseño y aplicación de la política pública y todos los instrumentos, dentro del ámbito definido en este código. Su observancia es obligatoria para el sector público e indicativa para los demás sectores. (...) Los presupuestos de los gobiernos autónomos descentralizados y sus empresas públicas se sujetarán a sus propios planes, en el marco del Plan Nacional de Desarrollo y sin menoscabo de sus competencias y autonomías. El Plan Nacional de Desarrollo articula el ejercicio de las competencias de cada nivel de gobierno.

Art. 36. Núm. 1. De la Estrategia Territorial Nacional. La Estrategia Territorial Nacional (ETN) es parte constitutiva del Plan Nacional de Desarrollo y sus determinaciones serán de carácter vinculante y serán de obligatorio cumplimiento para todas las instituciones que forman parte del Sistema Nacional Descentralizado de Planificación Participativa. (...) La Estrategia



**PLAN DE DESARROLLO Y ORDENAMIENTO TERRITORIAL DE LA PARROQUIA
POMONA 2023-2027**

contendrá de lineamientos de política específicos para las zonas de frontera, la Amazonia, el régimen especial de Galápagos y el territorio marino costero, sin detrimento de su carácter nacional.

Art. 40 Lineamientos y políticas del Sistema Nacional Descentralizado de Planificación Participativa. El Consejo Nacional de Planificación aprobará los lineamientos y políticas que orientarán el Sistema Nacional Descentralizado de Planificación Participativa, los mismos que serán presentados por la Secretaría Nacional de Planificación y Desarrollo al Consejo. Estos lineamientos y políticas serán de cumplimiento obligatorio para el gobierno central, gobiernos autónomos descentralizados, e indicativos para las demás entidades del sector público y otros sectores.

Art. 41 Planes de Desarrollo y Ordenamiento Territorial. Los planes de desarrollo son los instrumentos de planificación que contienen las directrices principales de los Gobiernos Autónomos Descentralizados respecto de las decisiones estratégicas de desarrollo y que permiten la gestión concertada y articulada del territorio. Tienen por objeto ordenar, compatibilizar y armonizar las decisiones estratégicas de desarrollo respecto de los asentamientos humanos, las actividades económico productivas y el manejo de los recursos naturales en función de las cualidades territoriales, a través de la definición de lineamientos para la materialización del modelo territorial deseado, establecidos por el nivel de gobierno respectivo. Serán implementados a través del ejercicio de sus competencias asignadas por la Constitución de la República y las Leyes, así como de aquellas que se les transfieran como resultado del proceso de descentralización. Los planes de desarrollo y ordenamiento territorial regionales, provinciales y parroquiales, se articularán entre sí, debiendo observar de manera obligatoria, lo dispuesto en los planes de desarrollo cantonales y/o distrital respecto de la asignación y regulación del uso y ocupación del suelo.

Art. 42 Contenidos mínimos de los planes de desarrollo y ordenamiento territorial. (...) Los planes de desarrollo y ordenamiento territorial de los gobiernos autónomos descentralizados considerarán la propuesta de los planes de los niveles superiores e inferiores de gobierno, así como el Plan de Desarrollo vigente.

Art. 44 Disposiciones generales sobre los planes de desarrollo y ordenamiento territorial de los gobiernos autónomos descentralizados. Sin perjuicio de lo previsto en la Ley y las disposiciones del Consejo Nacional de Planificación, los planes de ordenamiento territorial de los gobiernos autónomos descentralizados observarán los siguientes criterios: c) Las definiciones relativas al territorio parroquial rural, formuladas por las juntas parroquiales rurales, se coordinarán con los modelos territoriales provinciales, cantonales y/o distritales.

Art. 48. Vigencia de los planes. Los planes de desarrollo y de ordenamiento territorial entrarán en vigencia a partir de su expedición mediante el acto normativo correspondiente. Es obligación de cada gobierno autónomo



**PLAN DE DESARROLLO Y ORDENAMIENTO TERRITORIAL DE LA PARROQUIA
POMONA 2023-2027**

descentralizado publicar y difundir sus respectivos planes de desarrollo y ordenamiento territorial, así como actualizarlos al inicio de cada gestión.

Art. 49. Sujeción de los planes de desarrollo y de ordenamiento territorial. Los planes de desarrollo y ordenamiento territorial serán referentes obligatorios, para la elaboración de los planes de inversión, presupuestos y demás instrumentos de gestión de cada gobierno autónomo descentralizado.

Art. 50. Seguimiento y evaluación de los planes de desarrollo y ordenamiento territorial. Los gobiernos autónomos descentralizados deberán realizar un monitoreo periódico de las metas propuestas en sus planes y evaluarán su cumplimiento para establecer los correctivos o modificaciones que se requieran. La Secretaría Nacional de Planificación y Desarrollo, conjuntamente con los gobiernos autónomos descentralizados, formularán los lineamientos de carácter general para el cumplimiento de esta disposición, los mismos que serán aprobados por el Consejo Nacional de Planificación.

Código Orgánico de Organización Territorial, Autonomía y Descentralización

Art. 3. Principios. El ejercicio de la autoridad y las potestades públicas de los gobiernos autónomos descentralizados se regirán por los siguientes principios: e. Complementariedad. Los gobiernos autónomos descentralizados tienen la obligación compartida de articular sus planes de desarrollo al Plan Nacional de Desarrollo y gestionar sus competencias de manera complementaria para hacer efectivos los derechos de la ciudadanía y el régimen del Buen Vivir y contribuir así al mejoramiento de los impactos de las políticas públicas promovidas por el Estado Ecuatoriano.

f. Equidad interterritorial. La organización territorial del Estado, y la asignación de competencias y recursos, garantizarán el desarrollo equilibrado de todos los territorios, la igualdad de oportunidades y el acceso a los servicios públicos.

g. Participación ciudadana. La participación ciudadana es un derecho cuya titularidad y ejercicio corresponde a la ciudadanía. El ejercicio de este derecho será respetado, promovido y facilitado por todos los órganos del Estado de manera obligatoria, con el fin de garantizar la elaboración y adopción compartida de decisiones, entre los diferentes niveles de gobierno y la ciudadanía, así como la gestión compartida y el control social de planes, políticas, programas y proyectos públicos, el diseño y ejecución de presupuestos participativos de los gobiernos. En virtud de este principio, se garantizan además la transparencia y la rendición de cuentas de acuerdo con la Constitución y la Ley.

h. Sustentabilidad del desarrollo. Los gobiernos autónomos descentralizados priorizarán las potencialidades, capacidades y vocaciones de sus circunscripciones territoriales para impulsar el desarrollo y mejorar el bienestar de la población, e impulsarán el desarrollo territorial centrado en sus habitantes, su identidad cultural y valores comunitarios. La aplicación de este principio



**PLAN DE DESARROLLO Y ORDENAMIENTO TERRITORIAL DE LA PARROQUIA
POMONA 2023-2027**

conlleva asumir una visión integral, asegurando los aspectos sociales, económicos, ambientales, culturales e institucionales, armonizados con el territorio y aportarán al desarrollo justo y equitativo de todo el país.

Art. 11. Ecosistema Amazónico. El territorio de las provincias amazónicas forma parte de un ecosistema necesario para el equilibrio ambiental del planeta. Este territorio constituirá una circunscripción territorial especial regida por una ley especial conforme con una planificación integral participativa que incluirá aspectos sociales, educativos, económicos, ambientales y culturales, con un ordenamiento territorial que garantice la conservación y protección de sus ecosistemas y el principio del Sumak Kawsay.

Art. Biodiversidad Amazónica. Con la finalidad de precautelar la biodiversidad del territorio amazónico el gobierno central y los gobiernos autónomos descentralizados de manera concurrente, adoptarán políticas para el desarrollo sustentable, y medidas de compensación para corregir las inequidades. En el ámbito de su gestión ambiental, se aplicarán políticas de preservación, conservación y remediación acordes con su diversidad ecológica.

Ley Orgánica de Ordenamiento Territorial, Uso y Gestión del Suelo

Art. 9 Ordenamiento Territorial. El ordenamiento territorial es el proceso y resultado de organizar espacial y funcionalmente las actividades y recursos en el territorio, para viabilizar la aplicación y concreción de políticas públicas democráticas y participativas y facilitar el logro de los objetivos de desarrollo. La planificación del ordenamiento territorial constará en el plan de desarrollo y ordenamiento territorial de los Gobiernos Autónomos Descentralizados. La planificación para el ordenamiento territorial es obligatoria para todos los niveles de gobierno.

Art. 10. Objeto. El ordenamiento territorial tiene por objeto: 1. La utilización racional y sostenible de los recursos del territorio. 2. La protección del patrimonio natural y cultural del territorio. 3. La regulación de las intervenciones en el territorio, proponiendo e implementando normas que orienten la formulación y ejecución de políticas públicas.

Art. 11. Alcance del componente de ordenamiento territorial. Además de lo previsto en el Código Orgánico de Planificación y Finanzas Públicas y otras disposiciones legales, la planificación del ordenamiento territorial de los Gobiernos Autónomos Descentralizados observarán en el marco de sus competencias, los siguientes criterios: (...). 4. Los gobiernos autónomos descentralizados parroquiales rurales acogerán el diagnóstico y modelo territorial cantonal y provincial, y podrán en el ámbito de su territorio, especificar el detalle de dicha información. Además, se localizarán las obras o intervenciones en su territorio.

Los planes de desarrollo y ordenamiento territorial deben contemplar el territorio que ordenan como un todo inescindible y, en consecuencia, considerarán



**PLAN DE DESARROLLO Y ORDENAMIENTO TERRITORIAL DE LA PARROQUIA
POMONA 2023-2027**

todos los valores y todos los usos presentes en él, así como los previstos en cualquier otro plan o proyecto, aunque este sea de la competencia de otro nivel de gobierno de manera articulada con el Plan Nacional de Desarrollo vigente.

Art. 14. De la formulación o actualización de los planes de desarrollo y ordenamiento territorial. El proceso de formulación o actualización de los planes de desarrollo y ordenamiento territorial de los Gobiernos Autónomos Descentralizados, se regulará por la norma técnica que expida el Consejo Técnico.

Ley Orgánica para la Planificación Integral de la Circunscripción Territorial Especial Amazónica

Art. 9. Planificación Integral Amazónica. Constituye el conjunto de procesos, entidades e instrumentos que permiten la interacción de los diferentes actores sociales e institucionales, para organizar la planificación del desarrollo y del ordenamiento territorial en todos los niveles de gobierno de la Circunscripción Territorial Especial Amazónica.

Art. 10. Articulación de la Planificación Amazónica en el marco de la Planificación Nacional Descentralizada Participativa. La Planificación integral para la Circunscripción Territorial Especial Amazónica, forma parte del Sistema Nacional Descentralizado de Planificación Participativa, por lo cual los lineamientos de la política pública del Plan Integral de la Amazonia deberán ser acogidos como parte de las agendas de coordinación zonal e intersectorial y de los planes de desarrollo y ordenamiento territorial de los gobiernos autónomos descentralizados de la Circunscripción Territorial Especial Amazónica. Esta planificación integrará a los distintos niveles de gobierno, con participación ciudadana, y tendrá un Consejo con una Secretaría Técnica, que la coordinará.



PLAN DE DESARROLLO Y ORDENAMIENTO TERRITORIAL DE LA PARROQUIA POMONA 2023-2027

6. FASE PREPARATORIA

Elementos para el PDOT vigente (2023-2027) la parroquia Pomona

- ✓ COMPONENTE BIOFISICO
- ✓ COMPONENTE ECONOMICO
- ✓ COMPONENTE ASENTAMIENTO HUMANO
- ✓ COMPONENTE POLITICO INSTITUCIONAL

6.1. ANÁLISIS DE LOS ELEMENTOS DEL PDOT VIGENTE (2019-2023) DE LA PARROQUIA POMONA

Tabla 1. Programas/Proyectos Componente Biofísico

PROGRAMA/ PROYECTO	ESTADO
Programa para la restauración de áreas degradadas por actividades productivas, y de desarrollo social.	Parcialmente Ejecutado
Programa de desarrollo sostenible y fomento agro productivo, agro turístico, y eco turístico.	Ejecutado
Programa de control y seguimiento de proyectos de saneamiento asociados a servicios públicos.	No Ejecutado
Programa de gestión interinstitucional y desarrollo de Mingas comunitarias para el manejo integral de desechos sólidos comunes.	Ejecutado
Programa de capacitación continua para el desarrollo sostenible de actividades productivas.	Ejecutado

Fuente: Equipo consultor, Pomona 2024

Tabla 2. Programas/Proyectos Componente Sociocultural

PROGRAMA/ PROYECTO	ESTADO
Programa para la ampliación y equipamiento del edificio del Sub-Centro de Salud de la Parroquia Pomona.	Ejecutado
Programa de implementación de escuelas deportivas en la parroquia.	Ejecutado
Construcción del complejo turístico en La Comunidad el Porvenir.	Ejecutado
Proyecto de formación de grupos culturales de danza y música	No Ejecutado
Proyecto de construcción de un sistema para deporte de canopy en la parroquia Pomona	No ejecutado
Proyecto para la gestión y mejoramiento de los accesos turísticos en la parroquia Pomona.	Ejecutado
Proyecto para la gestión y construcción de un mariposario en el Porvenir.	No Ejecutado



**PLAN DE DESARROLLO Y ORDENAMIENTO TERRITORIAL DE LA PARROQUIA
POMONA 2023-2027**

Proyecto para la gestión y construcción del río vía en la parroquia Pomona.	No Ejecutado
Proyecto para la gestión y mejoramiento de los puertos fluviales en los puntos estratégicos de la parroquia.	No Ejecutado
Proyecto para la gestión y adquisición de canoas a motor para el turismo fluvial en la parroquia.	No Ejecutado
Proyecto para la gestión y construcción del alcantarillado a nivel de Asfalto y mejoramiento de la entrada al complejo turístico el Porvenir.	Ejecutado
Proyecto de gestión y ejecución de talleres didácticos para población prioritaria.	No Ejecutado
Proyecto de gestión y dotación de Kits de ayuda humanitaria para las comunidades de la parroquia Pomona. Decreto Nro. 1017.- Emergencia sanitaria. COPAE	Ejecutado
Proyecto de gestión y dotación de kits de bioseguridad para las comunidades de la parroquia Pomona. Decreto Nro. 1017.- emergencia sanitaria. COPAE	Ejecutado
Proyecto de gestión y dotación de insumos de limpieza y desinfección de áreas públicas para las comunidades de la parroquia Pomona. Decreto Nro. 1017.- emergencia sanitaria. COPAE	Ejecutado

Fuente: Equipo consultor, Pomona 2024

Tabla 3. Programas/Proyectos Componente Económico Productivo

PROGRAMA/PROYECTO	ESTADO
Programa de mejoramiento de pastos y forrajes, mediante la inserción de variedades locales.	Ejecutado
Proyecto de gestión y dotación de insumos agropecuarios a las asociaciones sin fines de lucros de la parroquia Pomona.	Ejecutado
Proyecto de comercialización de productos de la zona.	No Ejecutado
Proyecto para la producción variada de alimentos en la parroquia Pomona.	No Ejecutado
Proyecto para la gestión, construcción y equipamiento de piscinas de tilapia en la parroquia Pomona.	Ejecutado
Proyecto de gestión para la asistencia técnica al sector ganadero de la parroquia Pomona.	Ejecutado



**PLAN DE DESARROLLO Y ORDENAMIENTO TERRITORIAL DE LA PARROQUIA
POMONA 2023-2027**

Proyecto de gestión para la asistencia técnica de mejora en los cultivos de la parroquia Pomona.	Ejecutado
Proyecto de fortalecimiento técnico de riego y drenaje en la parroquia Pomona	Ejecutado
Proyecto de gestión para el levantamiento de información turística de la parroquia	Ejecutado
Proyecto de gestión del conocimiento y manejo adecuado de comunitarios turísticos.	Ejecutado
Proyecto para la gestión de áreas de terreno para donación con fines productivos comunitarios.	No Ejecutado

Fuente: Equipo consultor, Pomona 2024

Tabla 4. Programas/Proyectos Componente Asentamientos Humanos

PROGRAMA/PROYECTO	ESTADO
Proyecto para el mejoramiento del sistema de agua para consumo en la cabecera parroquial	No Ejecutado
Proyecto para el mejoramiento de los sistemas de agua para consumo en la comunidad Libertad	No Ejecutado
Proyecto para el mejoramiento de los sistemas de agua para consumo en la comunidad el Porvenir	No Ejecutado
Proyecto para el mejoramiento de los sistemas de agua para consumo en la población de Indichuris	No Ejecutado
Proyecto de construcción de aceras y bordillos en la parroquia Pomona, por tapas.	No Ejecutado
Proyecto para gestión y construcción de un espacio cubierto en la libertad	Ejecutado
Proyecto para gestión y construcción de una casa comunal en Indichuris	No Ejecutado
Proyecto de gestión y construcción de unidades básicas sanitarias para las comunidades Rurales de la parroquia, por etapas.	Ejecutado

Fuente: Equipo consultor, Pomona 2024

Tabla 5. Programas/Proyectos Componente Conectividad, Movilidad y Energía

PROGRAMA/PROYECTO	ESTADO
Proyecto de gestión y construcción de la vía Libertad-km 25 vía macas, Etapa 1	Ejecutado
Proyecto de gestión y construcción de la vía Porvenir -km 28 vía Macas, Etapa 1	No Ejecutado



**PLAN DE DESARROLLO Y ORDENAMIENTO TERRITORIAL DE LA PARROQUIA
POMONA 2023-2027**

Proyecto de gestión y del Puente sobre el río Indillama	Ejecutado
Proyecto de gestión y construcción del desbanque de 1 anillos viales, Etapa 1	Ejecutado
Proyecto de gestión para el mejoramiento y alumbrado público de la red eléctrica desde el Porvenir hasta la cabecera parroquial	No Ejecutado

Fuente: Equipo consultor, Pomona 2024

Tabla 6. Programas/Proyectos Componente Político Institucional

PROGRAMA/ PROYECTO	ESTADO
Programa de gestión de conocimiento continuo para el personal técnico-administrativo	No Ejecutado
Proyecto de gestión y construcción del edificio administrativo del Gobierno Parroquial	No Ejecutado
Proyecto para el equipamiento de mobiliario para el edificio del Gobierno Parroquial	No Ejecutado
Proyecto estratégico y de desarrollo institucional.	Ejecutado
Proyecto para la gestión de la línea de internet para el edificio del GADPRP	Ejecutado

Fuente: Equipo consultor, Pomona 2024





**PLAN DE DESARROLLO Y ORDENAMIENTO TERRITORIAL DE LA PARROQUIA
POMONA 2023-2027**

7. FASE DE ELABORACIÓN DE DIAGNÓSTICO


7.1. Caracterización General

La parroquia de Pomona fue creada un 7 de septiembre de 1978, el 25 de septiembre se publica en el Registro Oficial constituyéndose en la fecha oficial de Parroquialización y el 20 de octubre del mismo año se realizó la inauguración, con la presencia del Gobernador, Alcalde y Prefecto de Pastaza. El nombre de Pomona fue puesto debido a que, en el lugar la producción agrícola es rica y en ese sentido Pomona quiere decir "Diosa itálica de los frutos de la tierra".

Es necesario señalar, además, que es una de las parroquias con menor número de habitantes, y que no ha tenido mayor progreso, hasta la llegada de la carretera por el año de 1995.

7.2. Situación Geográfica

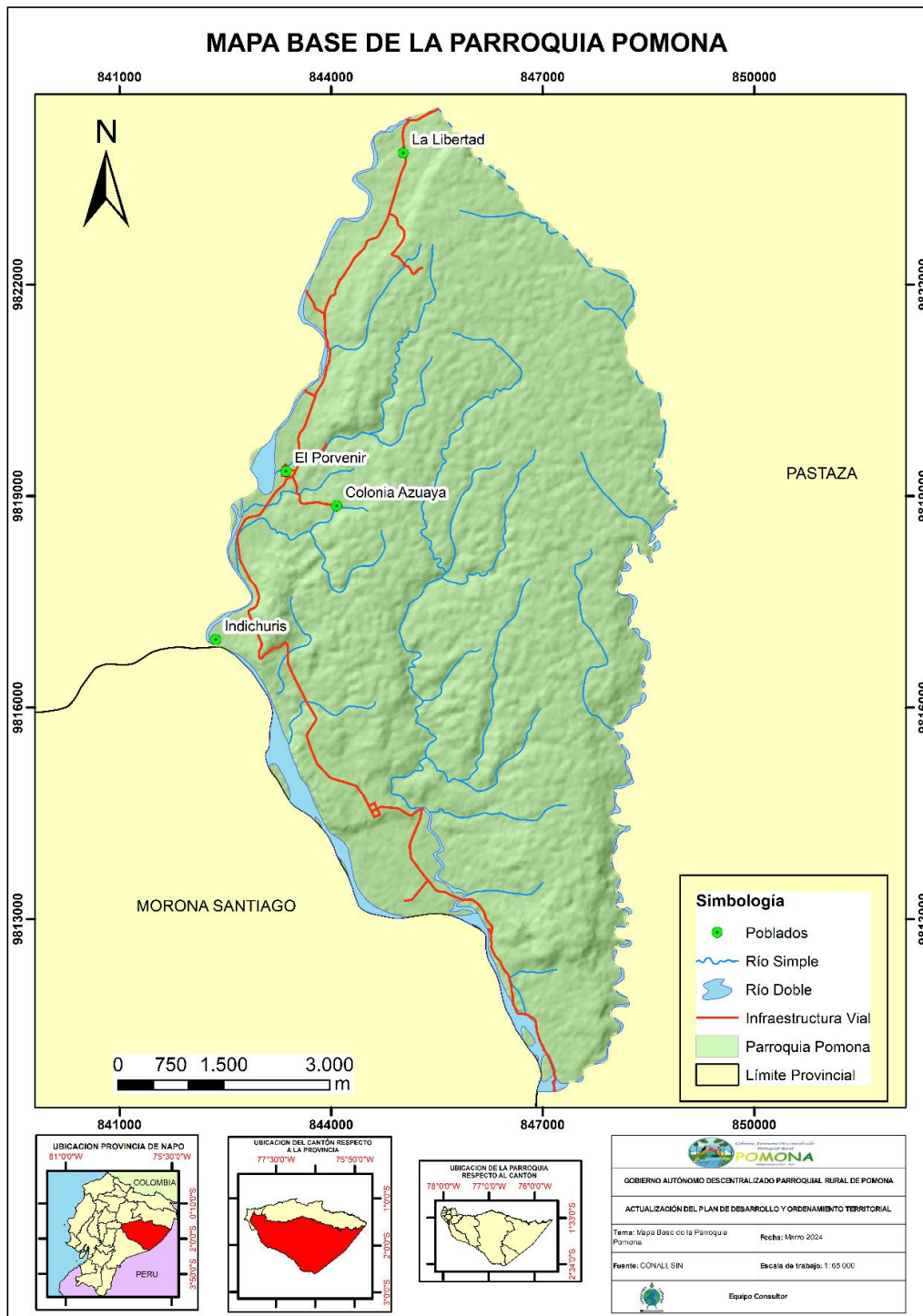
La parroquia Pomona constituye una de las catorce parroquias rurales del cantón Pastaza, provincia de Pastaza. Los límites político administrativos, al norte colinda con la Parroquia Veracruz, hacia el sur con la parroquia Simón Bolívar y la provincia de Morona Santiago, al este con la parroquia Simón Bolívar y al oeste colinda con las parroquias Tarqui y Madre Tierra. Tiene una superficie de 55.15 km², constituye el 0.28% de la superficie del territorio cantonal.





PLAN DE DESARROLLO Y ORDENAMIENTO TERRITORIAL DE LA PARROQUIA POMONA 2023-2027

Ilustración 1. Mapa Base de la Parroquia Pomona



Fuente: CONALI, SIN, Trabajo en Campo
Elaboración: Equipo Consultor, Pomona 2024



PLAN DE DESARROLLO Y ORDENAMIENTO TERRITORIAL DE LA PARROQUIA POMONA 2023-2027

7.3. Clima

El clima de Pomona es cálido húmedo, oscila entre los 22°C y 24°C de temperatura y una altitud promedio de 850 msnm, tiene una alta pluviosidad durante casi todo el año, entre 4.000 y 5.000 mm al año, por lo tanto, el escurrimiento es alto y buena parte del agua se queda retenida en el suelo desde donde vuelve a la atmósfera por el fenómeno de la evapotranspiración.

Tabla 7. Datos históricos del tiempo Pomona

Variable	Descripción
Precipitación	4000-5000 mm por año
Temperatura	Entre 22° C, y 24° C en Pomona, 22 °C según el instituto ecuatoriano de hidrología y meteorología en Pastaza
Sequías	En los meses de marzo y abril muy variables
Humedad	Todo el año

Fuente: Equipo consultor, Pomona 2024

7.4. Símbolo Parroquial



Descripción:

La bandera de la Parroquia Pomona del cantón y provincia Pastaza, consiste en bandas horizontales de color azul, blanco, azul y verde, de arriba hacia abajo, constituyendo un campo rectangular de proporciones 2:3. Centrada en la banda blanca se estampa una estrella de color marrón, y centradas en el borde superior de la banda verde, tres estrellas del mismo color.

Las franjas de color azul y blanco son del mismo ancho y la franja de color verde, es doble ancho.

Pomona es una parroquia verde por lo extenso de sus bosques y selva, fértiles y generosos, que alberga a sus habitantes de manera organizada y participativa. La cubre un cielo claro, la rodea el aire limpio y la riegan extensos ríos y fuentes de agua.



**PLAN DE DESARROLLO Y ORDENAMIENTO TERRITORIAL DE LA PARROQUIA
POMONA 2023-2027**

7.5. Himno a la Parroquia Pomona

Letra: Carlos Bravo

Música: Carlos Bravo

CORO

ENTONEMOS UN CANTO DE GLORIA
QUE RESUENEN EN MEDIO DE LA SELVA
CON FERVOR HOY CONTEMOS LA HISTORIA
DEL INSIGNE ESPLENDOR DE ESTA TIERRA
OH POMONA PARROQUIA PUJANTE
FUE SARMIENTO TU NOMBRE INICIAL
HOY TUS HIJOS VAN HACIA ADELANTE
PARA SER ESTE PUEBLO INMORTAL

I

DON GREGORIO RODRÍGUEZ Y URRESTA
OTOÑEL, JORGE, ALBERTO ZAMBRANO
INICIARON PONIENDO SUS FUERZAS
EMPRENDIENDO EL CAMINO AL PROGRESO

ABEL LUNA CON MUCHA EFICIENCIA FUE EL GESTOR PARA QUE SEA PARROQUIA
// CAMINANDO Y SEMBRANDO CONCIENCIA
EN LOS HOMBRES DE FE Y EXPERIENCIA//

II

SON DE TI BELLAS COMUNIDADES
CADA UNA TRABAJA FERVIENTE
SON COLONOS, NATIVOS HERMANOS
ORGULLOSOS DE TODA SU GENTE
HOY POMONA ATRAE AL TURISTA
SUS CASCADAS REFRESCAN SU AMBIENTE
//SU CULTURA Y SU RAZA IDEALISTA
SE DESPIERTA Y RENACE IMPONENTE//



PLAN DE DESARROLLO Y ORDENAMIENTO TERRITORIAL DE LA PARROQUIA POMONA 2023-2027

7.6. Historia de la parroquia

Pomona era, en la mitología romana, la diosa de la fruta, y por extensión de los árboles frutales, los jardines y las huertas. Era una diosa únicamente romana, y se asocia generalmente con la abundancia. Ninguna deidad conocía como ella el arte de su cultivo y el de los árboles frutales. El nombre Pomona deriva claramente de pomum, 'fruta'; es decir, Pomona significa "Señora de los frutos".

Por el año 1955 ya habitaba en este sector la familia Rodríguez Chamorro, proveniente de la provincia del Carchi; posteriormente en el año 1962, llegan las familias Urresta Rodríguez, Basantes Rodríguez, Hugo Ruíz y Zambrano Ruíz y el señor Otoniel Corella, en busca de mejores días para sus familias.

En sus inicios esta comunidad se llamaba "Sarmiento", en honor al apellido de un médico, que fue quien realizó la primera monografía de ese lugar; posteriormente, cuando se lotizaron estas tierras tomaron el nombre de "Juan Montalvo". Por el año 1976 se forma una Junta Pro Mejoras presidida por el señor Jorge Basantes, encargada de velar por el bienestar y adelanto de sus pobladores. Después con el señor Abel Luna como presidente; y junto a la profesora de la escuela, señora Yolanda Cazco y el señor Guillermo Sanders, Alcalde de ese entonces, lograron la parroquialización de este recinto en 1978 con el nombre de Pomona que según los moradores significa "Diosa de progreso", contaba con 170 habitantes y una extensión de 2024 Ha.

El diagnóstico representa la situación actual por la que está atravesando el territorio y su población. Los sistemas que forman parte del diagnóstico son: sistema físico ambiental, sistema de asentamientos humanos, sistema sociocultural, sistema económico productivo y el sistema político institucional. El diagnóstico de cada uno de los componentes requerirá una descripción y una representación cartográfica y deberán identificarse las potencialidades y problemas de cada componente para una posterior priorización.

7.7. DIAGNÓSTICO DEL SISTEMA FÍSICO AMBIENTAL

Corresponde al recurso natural que sostiene y condiciona las diversas actividades de la población. Para el análisis del componente físico ambiental, se realizará un estudio profundo de las características individuales que presenten cada uno de los factores que determinen el espacio físico natural de la parroquia Pomona y sus interacciones entre ellos; de esta manera se analizarán los siguientes factores medioambientales.

7.7.1. Geomorfología

La geomorfología es la ciencia que estudia las formas del relieve de la Tierra. Además de tratar la configuración general de la superficie terrestre, estudia la clasificación, descripción, naturaleza, origen y desarrollo de las formas del terreno y sus relaciones con las estructuras geológicas subyacentes, así como la historia de los cambios geológicos registrados por esas superficies.

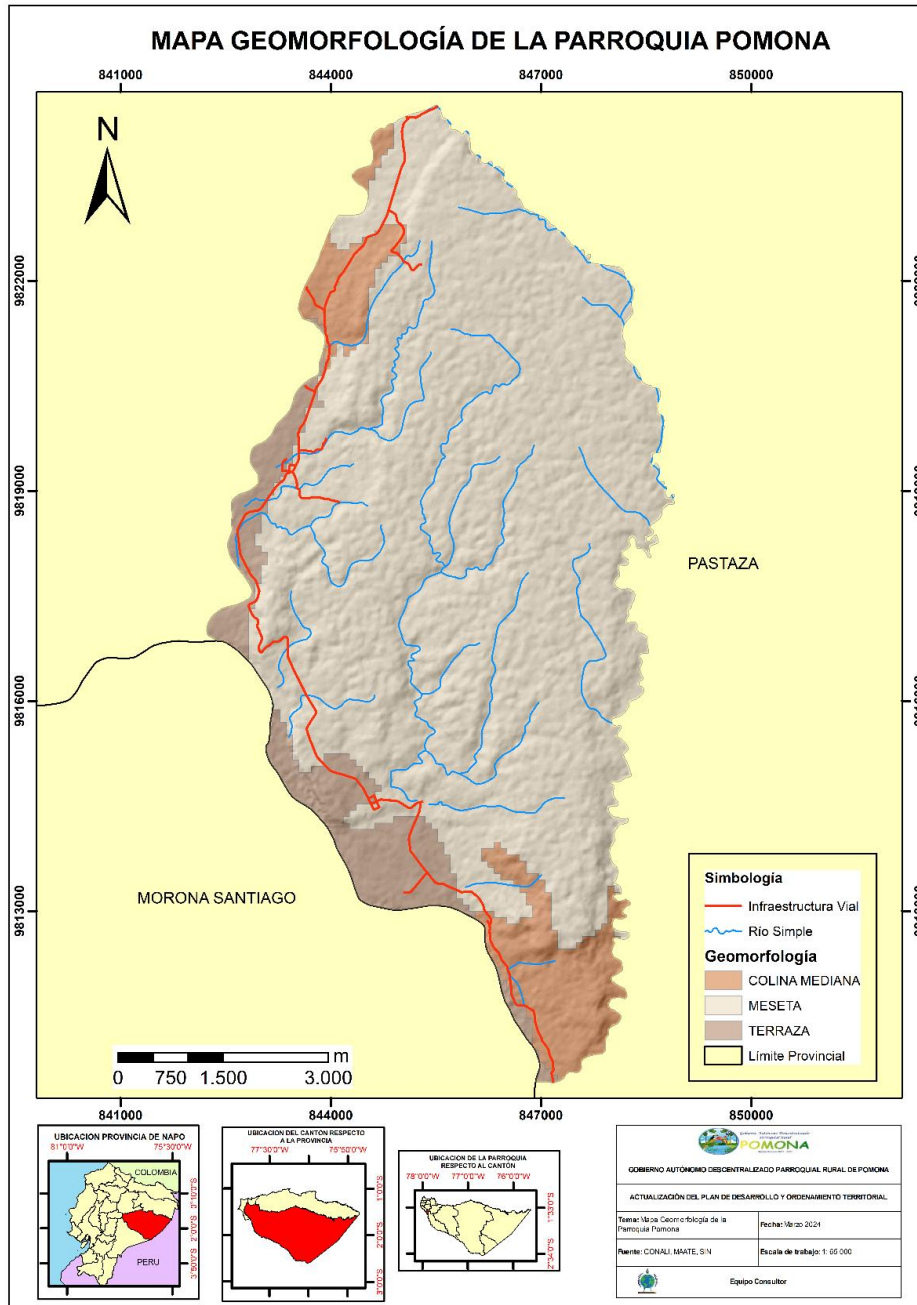


PLAN DE DESARROLLO Y ORDENAMIENTO TERRITORIAL DE LA PARROQUIA POMONA 2023-2027

Para el caso en particular de la parroquia Pomona, la geomorfología que presenta particularmente se caracteriza por tener unidades como colinas medianas, mesetas y terrazas.

7.7.1.1. Relieve

Ilustración 2. Mapa Geomorfología de la Parroquia Pomona



Fuente: CONALI, MAATE, SIN, Trabajo en Campo

Elaboración: Equipo Consultor, Pomona 2024



**PLAN DE DESARROLLO Y ORDENAMIENTO TERRITORIAL DE LA PARROQUIA
POMONA 2023-2027**

El relieve de la parroquia Pomona, mantiene una clasificación general que corresponde a Relieve de Montaña. Este a su vez se subdivide en:

- Macro Relieve
- Meso Relieve

7.7.1.2. El macro relieve

Tabla 8. Categoría de Macro relieve

CATEGORÍA DE MACRORELIEVE	ÁREAS km ²	%
PIEDEMONTES	55,18	100
TOTAL	55,18	100

Fuente: Trabajo en campo

Elaboración: Equipo Consultor, Pomona 2024

La categoría Macro relieve corresponde a Piedemonte con un área de 55,18 km², que es el 100% de la superficie de territorio.

7.7.1.3. Descripción del Macro relieve de la Parroquia Pomona

Piedemonte

Contrariamente a los relieves subandinos, los piedemontes, aunque presentes en todo el contorno oriental de las zonas subandinas, se desarrollan principalmente en la región central en ambos lados de la brecha del Pastaza. Las formas de estos piedemontes, resultado de episodios morfogénicos sucesivos, se pueden reagrupar en dos grandes tipos: Los piedemontes elevados o "Mesas".

7.7.1.4. El meso relieve

Se refiere a escalas espaciales locales e incluyen unidades geomorfológicas como: colina mediana, meseta y terraza.

Tabla 9. Categoría de Meso relieve

CATEGORÍA DE MESORELIEVE	ÁREAS km ²	%
COLINA MEDIANA	5,07	9,20
MESETA	45,41	82,30
TERRAZA	4,69	8,50
TOTAL	55,18	100

Fuente: Trabajo en campo

Elaboración: Equipo Consultor, Pomona 2024

En meso relieve de la parroquia Pomona, presenta las siguientes categorías: mesetas con un 82,30% de superficie que son 45,41 km², seguido de colina mediana con 9,20% de superficie 5,07 km² y terrazas 8,50% con 4,69 km² de superficie.



**PLAN DE DESARROLLO Y ORDENAMIENTO TERRITORIAL DE LA PARROQUIA
POMONA 2023-2027**

7.7.1.5. Descripción del Meso relieve de la Parroquia Pomona

Colina Media

Son unidades morfológicas con una topografía ondulada con una diferencia de altura relativa de 25-75 m con una pendiente de 8-13 %.

Terrazas

Son zonas llanas, bajas y estrechas formadas por depósitos aluviales de arenas características del Cuaternario combinados con guijarros grandes. Se localizan a ambos lados del plano inundable y originado por repetidos descensos del nivel de base de erosión.

Mesetas

Elevación natural extensa, son formaciones geológicas que suponen determinada altura sobre el nivel del mar; que por lo general se encuentran rodeadas por abruptos acantilados y de terrenos más bajos. Pueden tener dos formas de generación principales: por el movimiento de las placas tectónicas que subyacen a la superficie o por la erosión de montañas o incluso de los territorios que la rodean.

7.7.2. Información climática

El clima en Pomona es cálido húmedo, oscila entre los 22° C. y 24° C. de temperatura y una altitud promedio de 850 msnm, tiene una alta pluviosidad durante casi todo el año, entre 4.000 y 5.000 mm al año, por lo tanto, el escurrimiento es alto y buena parte del agua se queda retenida en el suelo desde donde vuelve a la atmósfera por el fenómeno de la evapotranspiración.

7.7.3. Ecosistemas

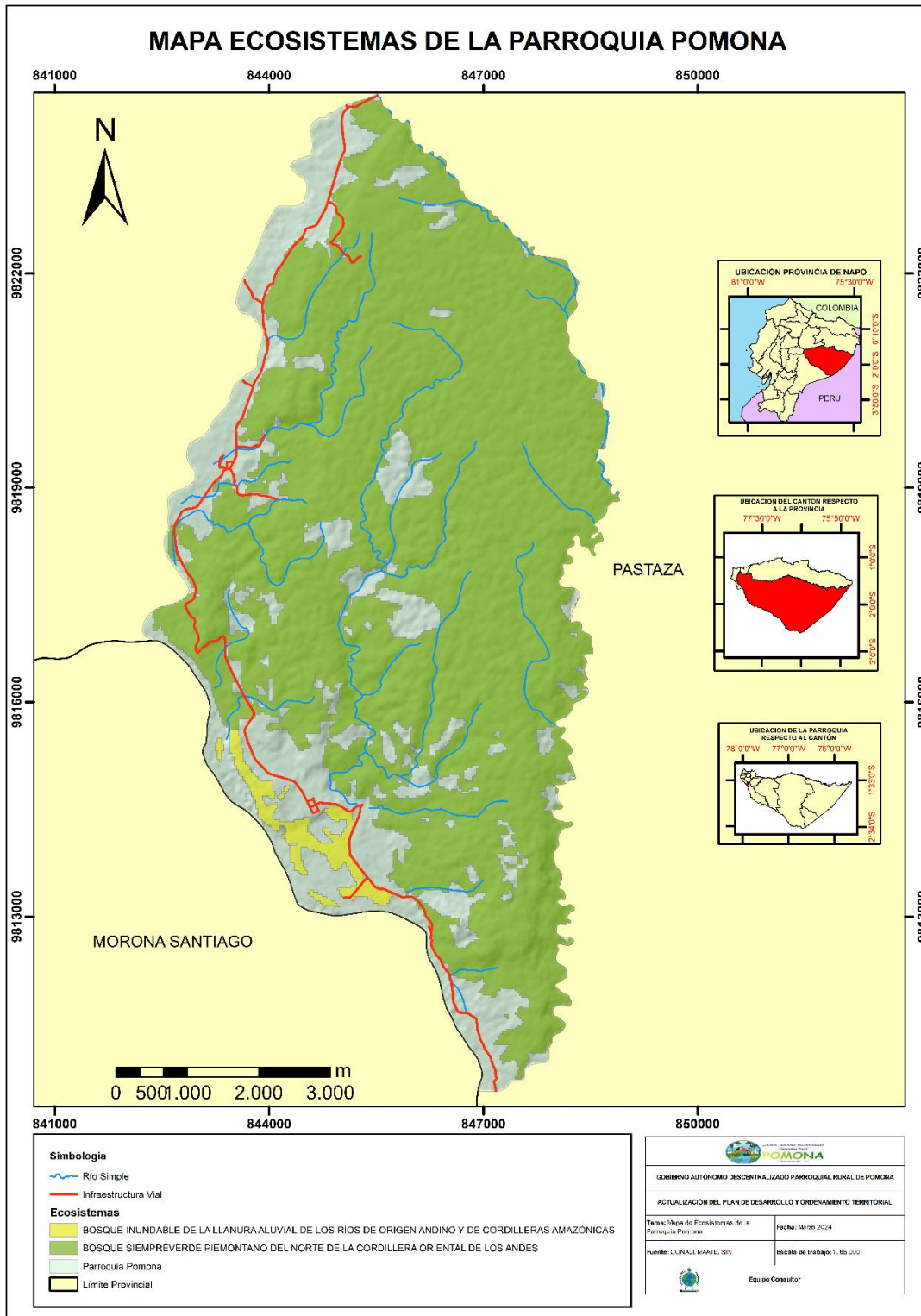
Existe diversidad ecosistémica en la parroquia, por lo que es necesario analizar los riesgos como posibles amenazas a su conservación y al mismo tiempo sus potencialidades con el fin de lograr la permanencia de los recursos existentes.

Por la existencia de áreas protegidas, debido a las actividades económicas y de desarrollo nacional, todos los ecosistemas existentes en la parroquia de una u otra forma enfrentan riesgos, pero también grandes potencialidades que deben ser aprovechadas previos a la generación de políticas y lineamientos técnicos específicos.



PLAN DE DESARROLLO Y ORDENAMIENTO TERRITORIAL DE LA PARROQUIA POMONA 2023-2027

Ilustración 3. Mapa Ecosistemas de la Parroquia Pomona



Fuente: CONALI, MAATE, Trabajo en Campo
Elaboración: Equipo Consultor, Pomona 2024



**PLAN DE DESARROLLO Y ORDENAMIENTO TERRITORIAL DE LA PARROQUIA
POMONA 2023-2027**

De acuerdo con la información emitida por el Ministerio del Ambiente, Agua y Transición Ecológica a través del geoportal institucional, la parroquia Pomona comprende los ecosistemas detallados a continuación:

Tabla 10. Ecosistemas de la Parroquia Pomona

ECOSISTEMA	ÁREA Ha	%
BOSQUE INUNDABLE DE LA LLANURA ALUVIAL DE LOS RÍOS DE ORIGEN ANDINO Y DE CORDILLERAS AMAZÓNICAS	100,98	2,35
BOSQUE SIEMPREVERDE PIEMONTANO DEL NORTE DE LA CORDILLERA ORIENTAL DE LOS ANDES	4195,75	97,65
TOTAL	36537,01	100

Fuente: Trabajo en campo

Elaboración: Equipo Consultor, Pomona 2024

Estos ecosistemas cubren la mayor parte del territorio y superficie parroquial. La importancia de estos dos ecosistemas radica en que proporciona todos los servicios ambientales y por tanto se constituye en un importante rubro a considerar en aspectos de desarrollo en aplicación al concepto de valoración de los recursos para el pago por servicios ambientales.

7.7.4. Sistema Hidrográfico

Los Ríos que atraviesan el territorio de la parroquia vienen de norte a sur y de occidente a oriente, los más importantes son los siguientes, el Pastaza, el Tashapi, el Puyo; y otros como el Indillama, Ventanas, Jandiyacu, Caudaloso, Leticia, Oso, Venado y Cristal, a continuación, se detalla y se analiza el estado de contaminación persistente en los mismos.

Tabla 11. Cuerpos Hídricos Parroquia Pomona

CUERPO HÍDRICO	SUB CUENCA HIDRI.	CUENCA HÍDRICA	ANÁLISIS ECOLÓGICO	SECTORES INVOLUCRADOS
Río Puyo	DRENAJES MENORES	RIO PASTAZA	Muy contaminado, aguas turbias, mal olor y muchos desechos	Nace en el Puyo, recorre las parroquias Veracruz, Tarqui y Pomona hasta el Río Pastaza, con muy buen caudal, apto para canotaje
Río Pastaza	DRENAJES MENORES	RIO PASTAZA	Nace en Tungurahua, recorre Pastaza y Morona Santiago, es caudaloso, apto para canotaje	Contaminado, aguas lodosas, mal olor y muchos desechos
Río Tashapi	DRENAJES MENORES	RIO PASTAZA	Nace en la zona centro oriental de la parroquia y desemboca en el	No presenta mayor evidencia de contaminación



**PLAN DE DESARROLLO Y ORDENAMIENTO TERRITORIAL DE LA PARROQUIA
POMONA 2023-2027**

			río Pastaza, en el límite sur.	
Río Indillama	DRENAJES MENORES	RIO PASTAZA	De poco caudal, desemboca en el Río Puyo al norte de la parroquia	No presenta mayor evidencia de contaminación
Río Ventanas	DRENAJES MENORES	RIO PASTAZA	Nace al norte de la parroquia, recorre la parte oriental de la Comunidad Libertad, hasta el río Oriental	No presenta mayor evidencia de contaminación
Río Oriental	DRENAJES MENORES	RIO PASTAZA	Nace al este de la Comunidad Libertad, recorre la frontera centro oriental de la parroquia hasta el río Tashapi.	No presenta mayor evidencia de contaminación
Río Cristal	DRENAJES MENORES	RIO PASTAZA	Nace en la parte centro norte de la parroquia, recorre hasta el río Puyo en el sector Cotococha	No presenta mayor evidencia de contaminación
Río Jandiayacu	DRENAJES MENORES	RIO PASTAZA	Atraviesa de norte a sur por el eje central de la parroquia	Contaminación al sur de su recorrido
Río de la Jamaica	DRENAJES MENORES	RIO PASTAZA	Nace en la parte centro occidental de la parroquia, recorre hasta el río Puyo, en la comunidad de El Porvenir	Poca contaminación, aguas turbias
Río Leticia	DRENAJES MENORES	RIO PASTAZA	Nace en la parte centro oriental de la parroquia, recorre hasta el río Tashapi en la parte central	No presenta mayor evidencia de contaminación
Río Guayusal	DRENAJES MENORES	RIO PASTAZA	Nace en la parte centro sur, recorre hasta el río Pastaza, en la Comunidad Pomona	Poca contaminación, aguas turbias
Río Caudaloso	DRENAJES MENORES	RIO PASTAZA	Nace en la parte central de la parroquia, recorre hacia el sur hasta el río Jandiayacu en	No presenta mayor evidencia de contaminación



**PLAN DE DESARROLLO Y ORDENAMIENTO TERRITORIAL DE LA PARROQUIA
POMONA 2023-2027**

			la Comunidad Pomona	
Río Oso	DRENAJES MENORES	RIO PASTAZA	Nace en la parte sur oriental y recorre horizontalmente hacia el río Jandiayacu	No presenta mayor evidencia de contaminación
Río de las Minas	DRENAJES MENORES	RIO PASTAZA	Nace en el eje central de la comunidad Libertad y recorre hasta el río Puyo al norte de la comunidad Vencedores de la parroquia Tarqui	Hay contaminación, aguas turbias, desechos sólidos
Río Changala	DRENAJES MENORES	RIO PASTAZA	Alimenta al río Cristal a la altura de la reserva Hola Vida	No presenta mayor evidencia de contaminación
Estero Amarum	DRENAJES MENORES	RIO PASTAZA	Nace al norte del asentamiento indígena Indichuris, recorre hacia el sur hasta el río Pastaza, al norte del río Guayusal	Hay contaminación, aguas turbias, desechos sólidos
Estero Tigrillo	DRENAJES MENORES	RIO PASTAZA	Nace en el eje central de la parroquia, alimenta al río Jandiayacu en la colonia Azuaya	No presenta mayor evidencia de contaminación
Río La Fortuna	DRENAJES MENORES	RIO PASTAZA	Nace al este del anterior, recorre paralelo a éste hasta confluir con el río Jandiayacu.	No presenta mayor evidencia de contaminación
Estero Chontillo	DRENAJES MENORES	RIO PASTAZA	Nace al norte de la colonia Juan Montalvo, alimenta al río Jandiayacu a la altura del río Guayusal	No presenta mayor evidencia de contaminación
Río Yaguizo	DRENAJES MENORES	RIO PASTAZA	Nace al este del río Caudaloso, recorre paralelo a éste, luego confluyen y alimentan al río Jandiayacu en el eje central de la	No presenta mayor evidencia de contaminación




**PLAN DE DESARROLLO Y ORDENAMIENTO TERRITORIAL DE LA PARROQUIA
POMONA 2023-2027**

			colonia de nominado Juan Montalvo	
Río Acosta	DRENAJES MENORES	RIO PASTAZA	Nace al sur de la parroquia, recorre hasta el río Pastaza	No presenta mayor evidencia de contaminación

Fuente: Trabajo en campo, Pomona 2024

En la Parroquia Pomona la mayoría de la población elimina las excretas en pozos sépticos, solamente la cabecera parroquial consta ahora con un sistema de alcantarillado, en las colonias indígenas, tienen letrinas que desaguan directamente al río.

Todavía se considera en esta zona al agua como un buen soporte de vida; pues la flora y fauna se conservan abundantemente. Aunque la contaminación avanza y las tareas de recuperación de este recurso casi no empiezan, se puede decir que el ciclo hidrológico es un proceso de conservación y abastecimiento, ya que, por ser una zona lluviosa durante casi todo el año, gran parte penetra la superficie terrestre para formar la zona freática. Además, no existe protección de estas fuentes, ni programas o proyectos que apunten a este fin.

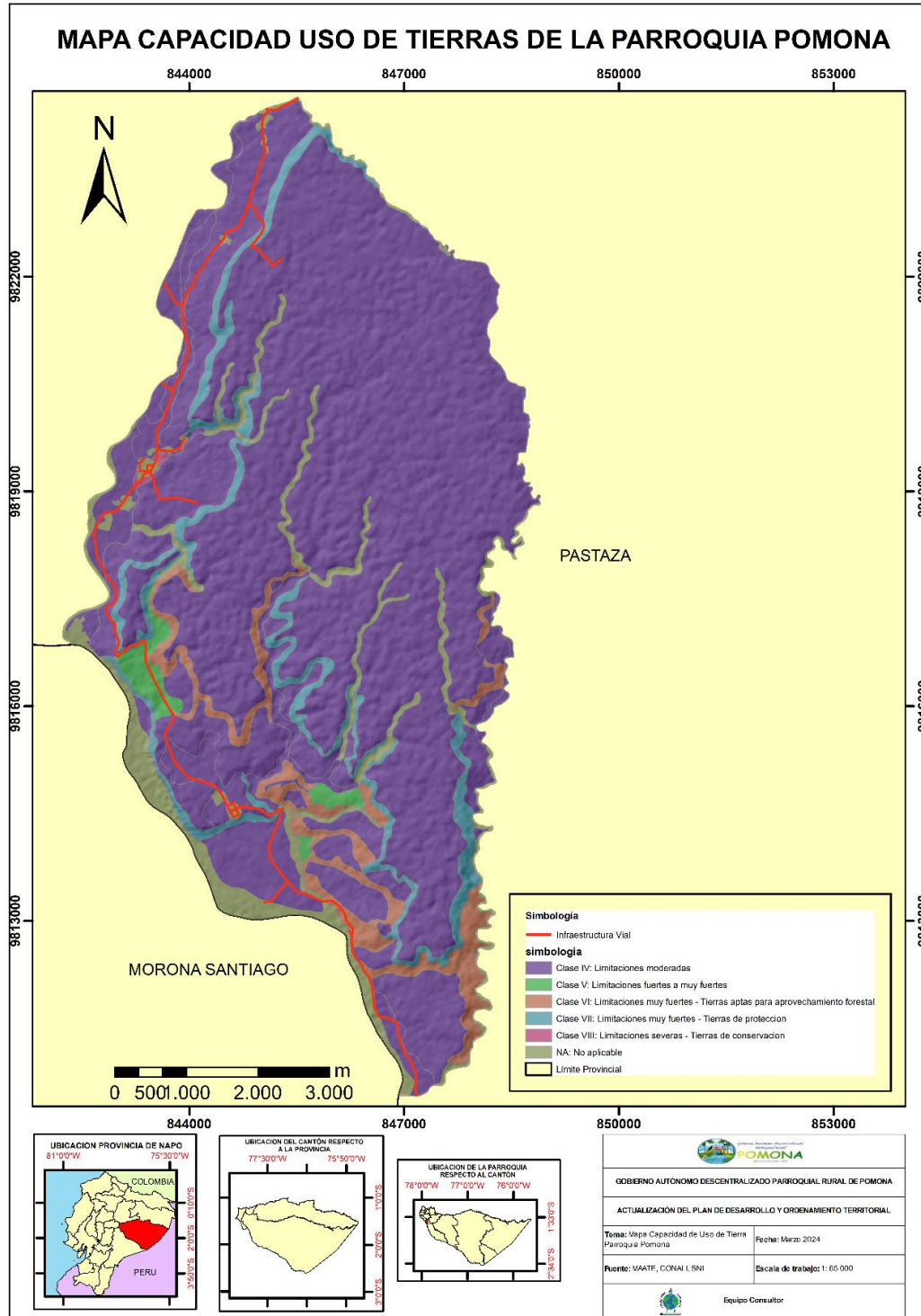




PLAN DE DESARROLLO Y ORDENAMIENTO TERRITORIAL DE LA PARROQUIA POMONA 2023-2027

7.7.5. Capacidad de uso de la tierra

Ilustración 4. Mapa de Capacidad de uso de la tierra



Fuente: CONALI, SIN, MAGAP, Trabajo en Campo

Elaboración: Equipo Consultor, Pomona 2024



**PLAN DE DESARROLLO Y ORDENAMIENTO TERRITORIAL DE LA PARROQUIA
POMONA 2023-2027**

La parroquia Pomona cuenta con el 80,26% de su área presenta limitaciones moderadas, esto no impide que los pobladores definan zonas para crianza de ganado, porcinos, gallinas, cabras, entre otros.

Tabla 12. Capacidad de uso de la Tierra Parroquia Pomona

Capacidad de uso de la Tierra	Área km ²	%
Clase IV: Limitaciones moderadas	4428.15	80.26
Clase V: Limitaciones fuertes a muy fuertes	77.15	1.40
Clase VI: Limitaciones muy fuertes – Tierras aptas para aprovechamiento forestal	290.32	5.26
Clase VII: Limitaciones muy fuertes – Tierras de protección	327.98	5.94
Clase VIII: Limitaciones severas– Tierras de conservación	6.06	0.011
NA: No aplica	387.93	7.03
Total	5517.60	100

Fuente: Trabajo en campo

Elaboración: Equipo Consultor, Pomona 2024

7.7.6. Recursos naturales no renovables existentes de valor económico, energético y/o ambiental.

Los recursos no renovables a nivel amazónico en la actualidad se explotan considerablemente, la gente de la parroquia Pomona se muestra hermética ante las posibles propuestas para la extracción a escala industrial de material fino como la arena, considera que los recursos en general se deben conservar para asegurar una vida sana a las futuras generaciones. Sin embargo, encontramos que existen 2 concesiones mineras, del cual el titular es el Gobierno Autónomo Descentralizado Provincial de Pastaza.

Tabla 13. Catastro Minero Parroquia Pomona

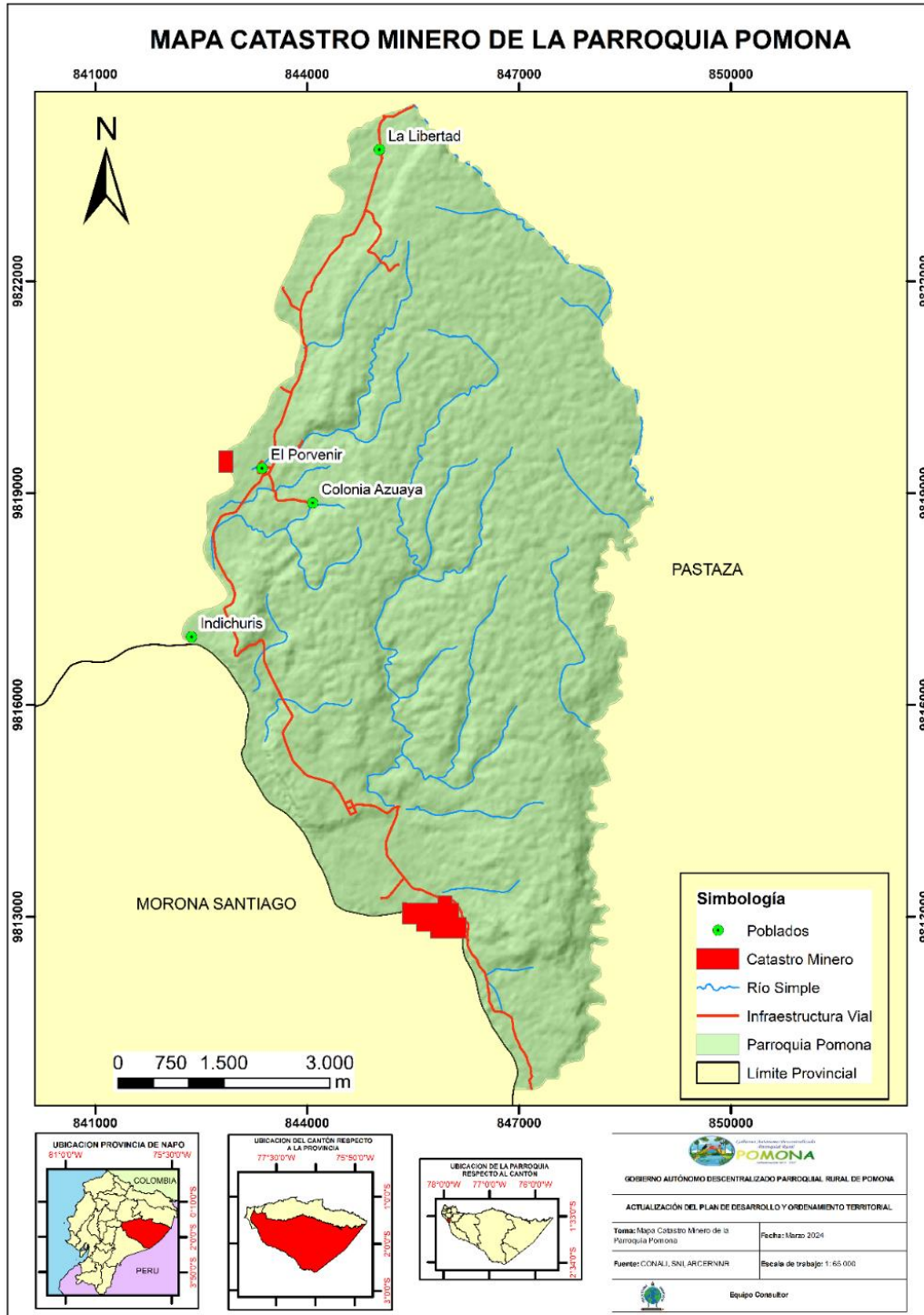
CÓDIGO CATASTRAL	PROPIETARIO	TIPO DE SOLICITUD	MATERIAL	ESTADO ACTUAL	ÁREA (Ha)	ESTADO
20000402	GOBIERNO AUTONOMO DESCENTRALIZADO PROVINCIAL DE PASTAZA	Libre aprovechamiento	MATERIAL DE CONSTRUCCION	Inscrita	39	INHABILITADAS
20000597	GOBIERNO AUTONOMO DESCENTRALIZADO PROVINCIAL DE PASTAZA	Libre aprovechamiento	MATERIAL DE CONSTRUCCION	Inscrita	6	INHABILITADAS

Fuente: Equipo consultor, Pomona 2024



PLAN DE DESARROLLO Y ORDENAMIENTO TERRITORIAL DE LA PARROQUIA POMONA 2023-2027

Ilustración 5. Mapa de Catastro Minero



Fuente: CONALI, SIN, MAATE, Trabajo en Campo

Elaboración: Equipo Consultor, Pomona 2024



**PLAN DE DESARROLLO Y ORDENAMIENTO TERRITORIAL DE LA PARROQUIA
POMONA 2023-2027**

7.7.7. Amenazas Naturales

La existencia de amenazas naturales como los deslizamientos en toda la Parroquia con incidencia baja, cabe recalcar que la mayor parte de deslizamientos ocurren al borde de las vías de segundo orden, también hundimientos de partes de la vía por fallas geológicas u otros factores y la contaminación específicamente de las cuencas se dan en ocurrencia media en el río Pastaza asentamiento indígena Indichuris en gran magnitud, así como, inundación, incendio y sequías. A continuación, la tabla muestra los riesgos y movimientos de masa por sectores.

Tabla 14. Riesgos y Movimientos de Masa

Ubicación	Susceptibilidad Movimiento en masa	Inundación	Incendio	Sequía
Pomona Bajo	Medio	Medio	Bajo	Bajo
Pomona	Alto	Bajo	Bajo	Medio
Indichuris	Medio	Medio	Bajo	Medio
Porvenir	Bajo	Medio	Bajo	Medio
Libertad	Bajo	Medio	Bajo	Medio
Colonia Juan Montalvo 1-2	Medio	Bajo	Bajo	Bajo
Colonia Azuaya	Medio	Bajo	Bajo	Bajo
Colonia Barranquilla	Medio	Bajo	Bajo	Bajo
Colonia Santa Fe	Medio	Bajo	Bajo	Bajo

Fuente: Equipo consultor, Pomona 2024

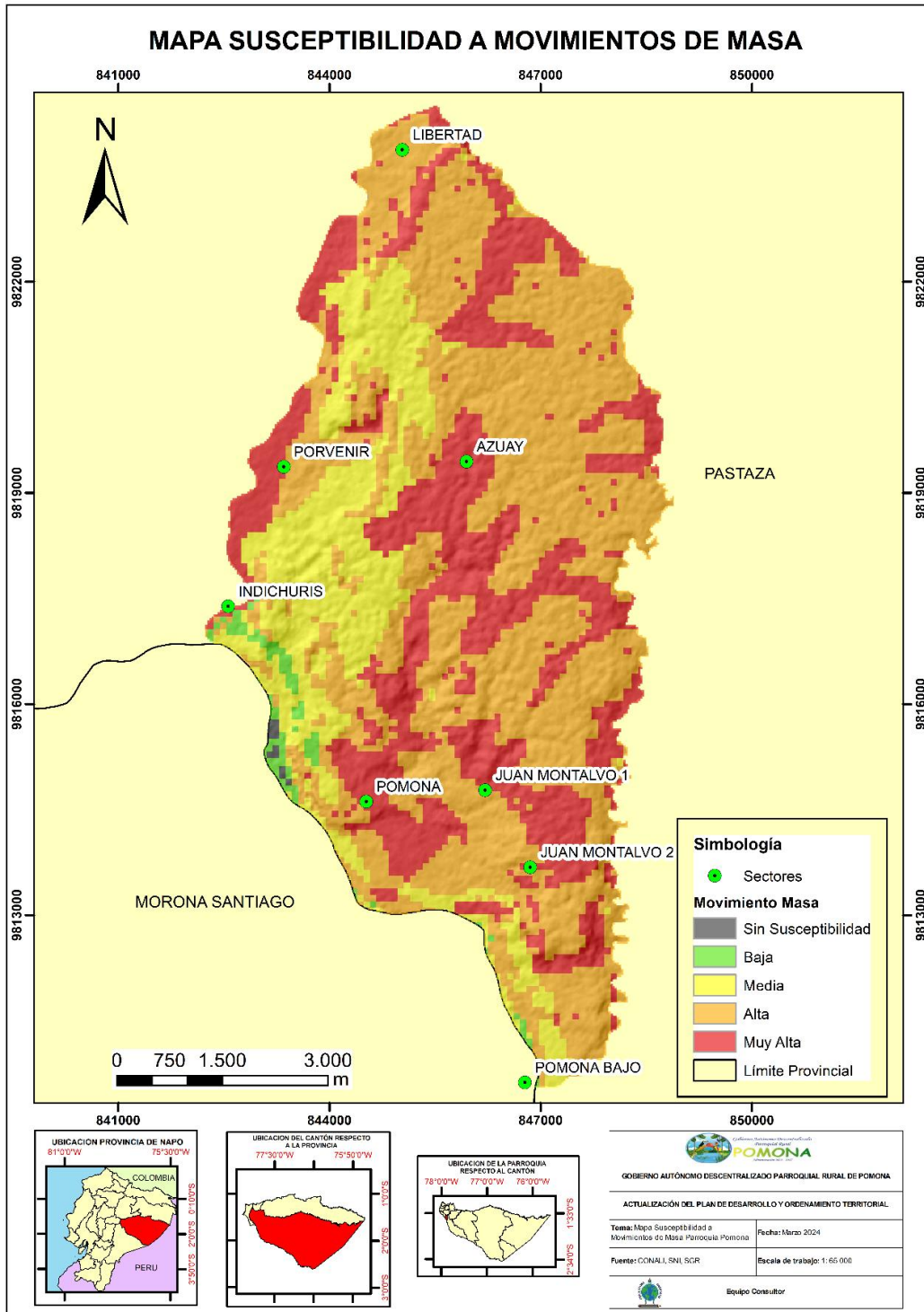
7.7.7.1.1. Movimientos de masa

En el caso de movimientos en masa, es de considerar que todos los sectores están dentro de probabilidad alta de movimientos de masa, estos deslizamientos se dan en zonas de carreteras, por fallas tectónicas, el avance de la frontera agrícola, entre otros.



PLAN DE DESARROLLO Y ORDENAMIENTO TERRITORIAL DE LA PARROQUIA POMONA 2023-2027

Ilustración 6. Mapa Susceptibilidad a movimientos en masa Parroquia Pomona



Fuente: CONALI, SIN, SGR, Trabajo en Campo

Elaboración: Equipo Consultor, Pomona 2024



**PLAN DE DESARROLLO Y ORDENAMIENTO TERRITORIAL DE LA PARROQUIA
POMONA 2023-2027**

7.7.7.6. Análisis de amenaza climática

El Ministerio de Agricultura y Ganadería a través de su geoportal exponer los riesgos climáticos a nivel parroquial, de manera que para la parroquia Pomona se establece las amenazas climáticas detalladas en la siguiente tabla y con ella la valoración en una escala cuantitativa que varía desde muy bajo hasta muy alto de su afectación en el medio.

Tabla 15. Amenazas climáticas presentes en la parroquia Pomona

AMENAZA	VALORACIÓN
Inundación	Medio
Helada	Sin amenaza
Sequía	Sin amenaza

Fuente: Ministerio de Agricultura y Ganadería, 2024

Elaboración: Equipo Consultor, Pomona 2024

7.7.7.6.1. Clima

Tabla 16. Datos Clima Parroquia Pomona

Temperatura (rango)	15 a 22 °C
Precipitación	4000 – 5000 mm
Humedad relativa	70-75%
Velocidad relativa viento	6 – 3.03 km/h

Fuente: Instituto Nacional de Meteorología e Hidrología INAMHI 2023

Elaboración: Equipo Consultor, Pomona 2024

El bioclima de la parroquia Pomona es pluvial caracterizado por las condiciones de elevadas precipitaciones y temperaturas propios de los bosques húmedos de la cordillera oriental.

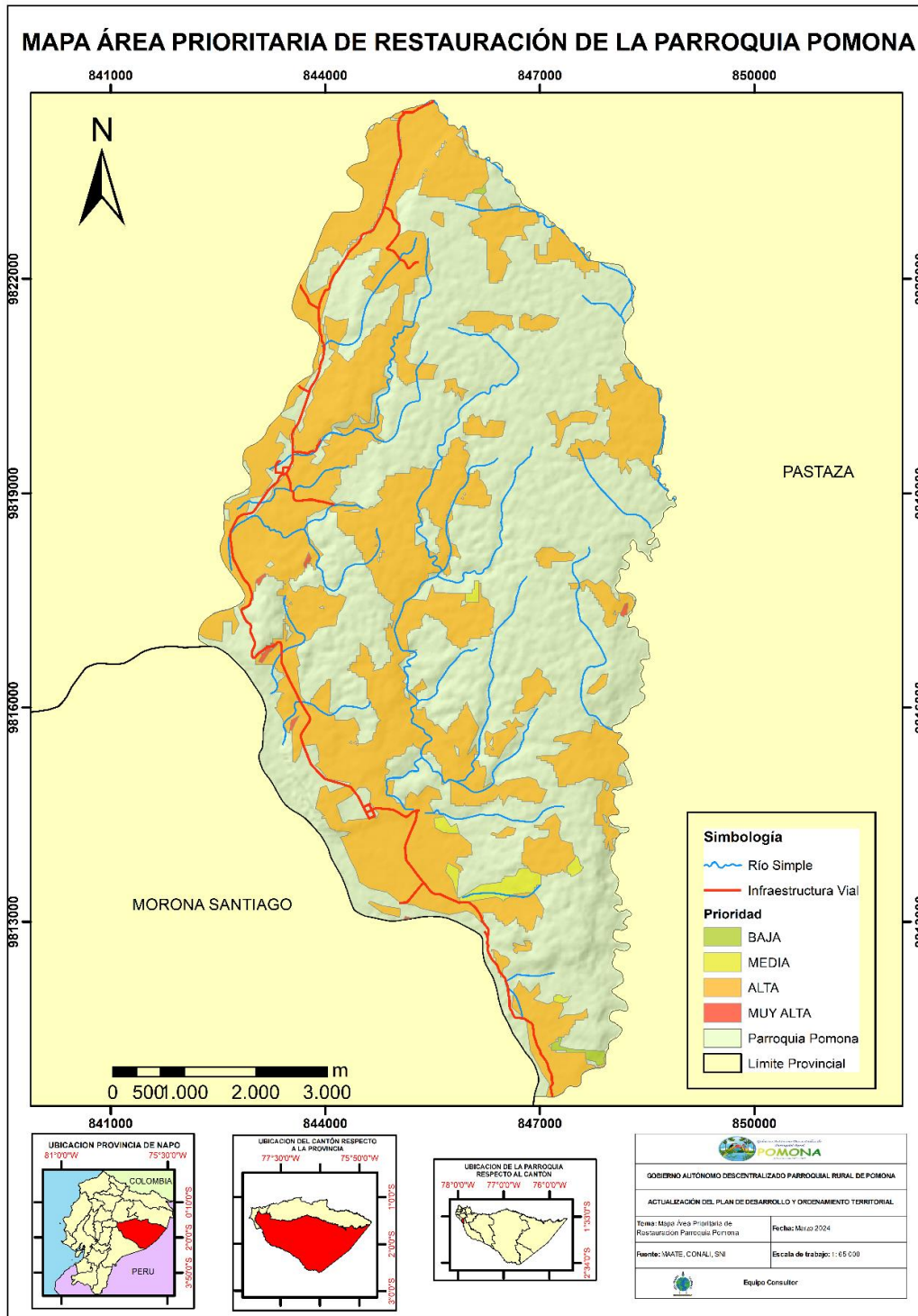
7.7.7.7. Zonas de recuperación ambiental

Se definen como áreas prioritarias de restauración a aquellas aptas potenciales u óptimas que reúnen las características naturales y sociales necesarias para la intervención de procesos de restauración forestal, de acuerdo con lo establecido por el Ministerio de Ambiente, Agua y Transición Ecológica.



PLAN DE DESARROLLO Y ORDENAMIENTO TERRITORIAL DE LA PARROQUIA POMONA 2023-2027

Ilustración 7. Mapa Área Prioritaria de Restauración Parroquia Pomona



Fuente: CONALI, MAATE, SIN, Trabajo en Campo

Elaboración: Equipo Consultor, Pomona 2024



PLAN DE DESARROLLO Y ORDENAMIENTO TERRITORIAL DE LA PARROQUIA POMONA 2023-2027

Se visualiza que la mayor parte de la parroquia se define bajo un nivel alto por lo cual es primordial la regeneración de estas zonas por lo cual se deben generar proyectos en los cuales se puedan enfocar los recursos necesarios para reforestación y recuperación de especies.

7.8. DIAGNÓSTICO DEL SISTEMA DE ASENTAMIENTOS HUMANOS

A través de este componente se podrá conocer como la población se ha distribuido en el territorio, cuáles son las formas de aglomeración e identifica los vínculos que guardan entre sí.

La parroquia Pomona constituye una de las parroquias rurales del cantón Pastaza, este pertenece a la provincia de Pastaza, con 284 habitantes, de los cuales 160 son hombres y 124 mujeres para el año 2022, de acuerdo al censo del INEC 2022.

7.8.8. Centros poblados

Los centros poblados que pertenecen a Pomona son:

Comunidades

- Libertad
- Porvenir
- Pomona

Asentamientos

- Asentamiento Indígena Kichwa Indichuris

Colonias:

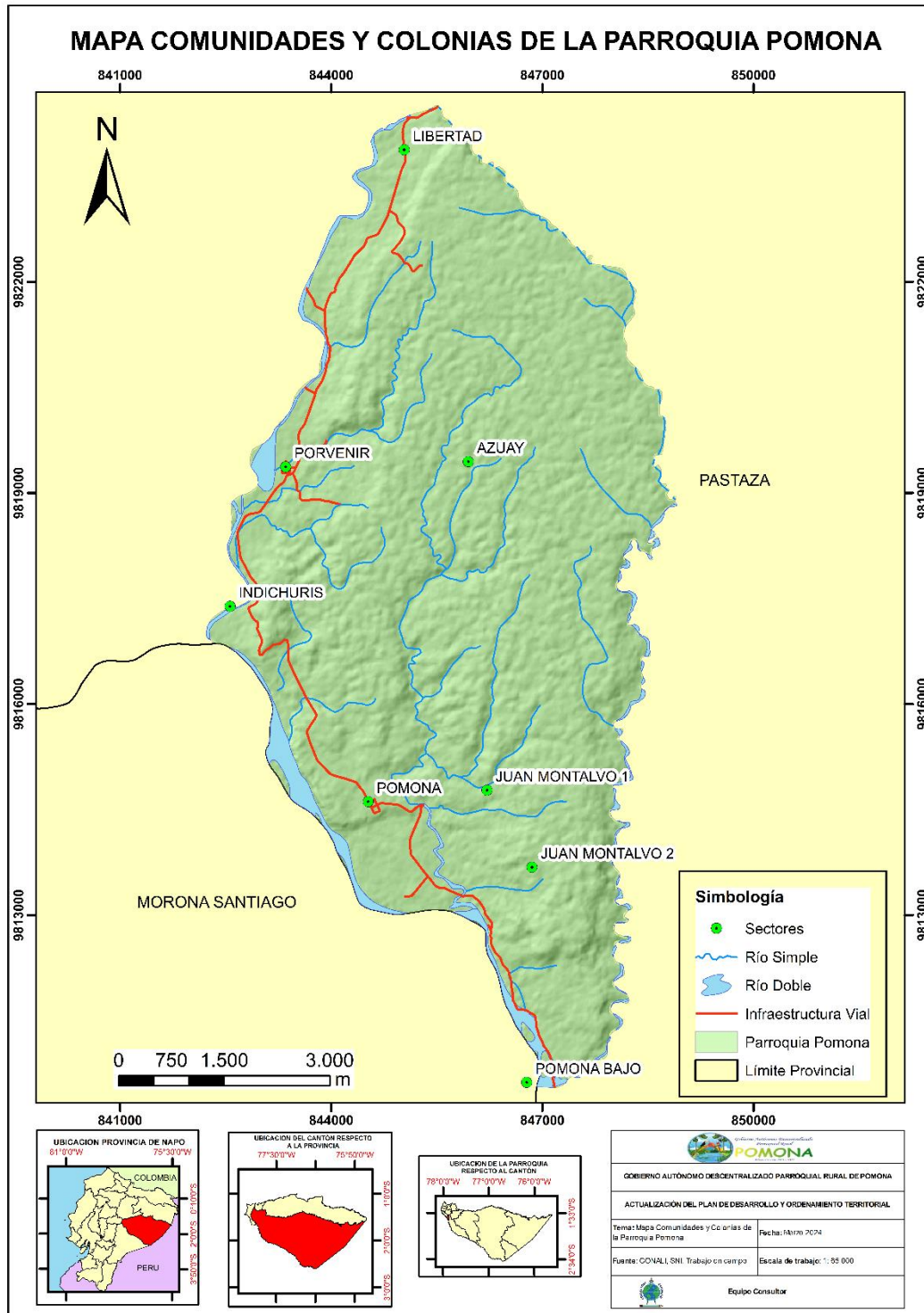
- Pomona Bajo
- Azuaya
- Juan Montalvo 1-2
- Barranquilla
- Santa Fe





PLAN DE DESARROLLO Y ORDENAMIENTO TERRITORIAL DE LA PARROQUIA POMONA 2023-2027

Ilustración 8. Mapa Comunidades y Colonias de la Parroquia Pomona



Fuente: CONALI, SIN, Trabajo en Campo
Elaboración: Equipo Consultor, Pomona 2024



**PLAN DE DESARROLLO Y ORDENAMIENTO TERRITORIAL DE LA PARROQUIA
POMONA 2023-2027**

7.8.9. Definición del límite urbano

Para las cabeceras parroquiales se ha considerado los límites urbanos actuales aprobados, mismos que fueron reducidos considerando áreas que ya están consolidadas, habitadas o fraccionadas de acuerdo al lote mínimo establecido y que cuentan con redes de servicios básicos. De acuerdo al análisis de densidades poblacionales se puede determinar que las cabeceras parroquiales con el territorio más pequeño son las que tienen una mayor densidad en comparación a las otras, de igual manera se busca establecer políticas que permitan la consolidación de las cabeceras parroquiales y asentamientos humanos concentrados dentro de los límites actualmente establecidos, mismos que para una ampliación deberá ser justificado de manera técnica la consolidación del centro poblado, la dotación de servicios básicos en un 80% lo que determine una necesidad de ampliar el territorio. Este logro permitirá que todos los habitantes del centro urbano cuenten con una mejor calidad de vida y que los recursos destinados para estas zonas sean invertidos de mejor manera. A continuación, se muestran los límites urbanos de las cabeceras parroquiales y los asentamientos humanos concentrados del cantón Pastaza, mismos que se encuentran en constante crecimiento y transformación.

Tabla 17. Coordenadas del Límite Urbano de la Cabecera Parroquial Pomona

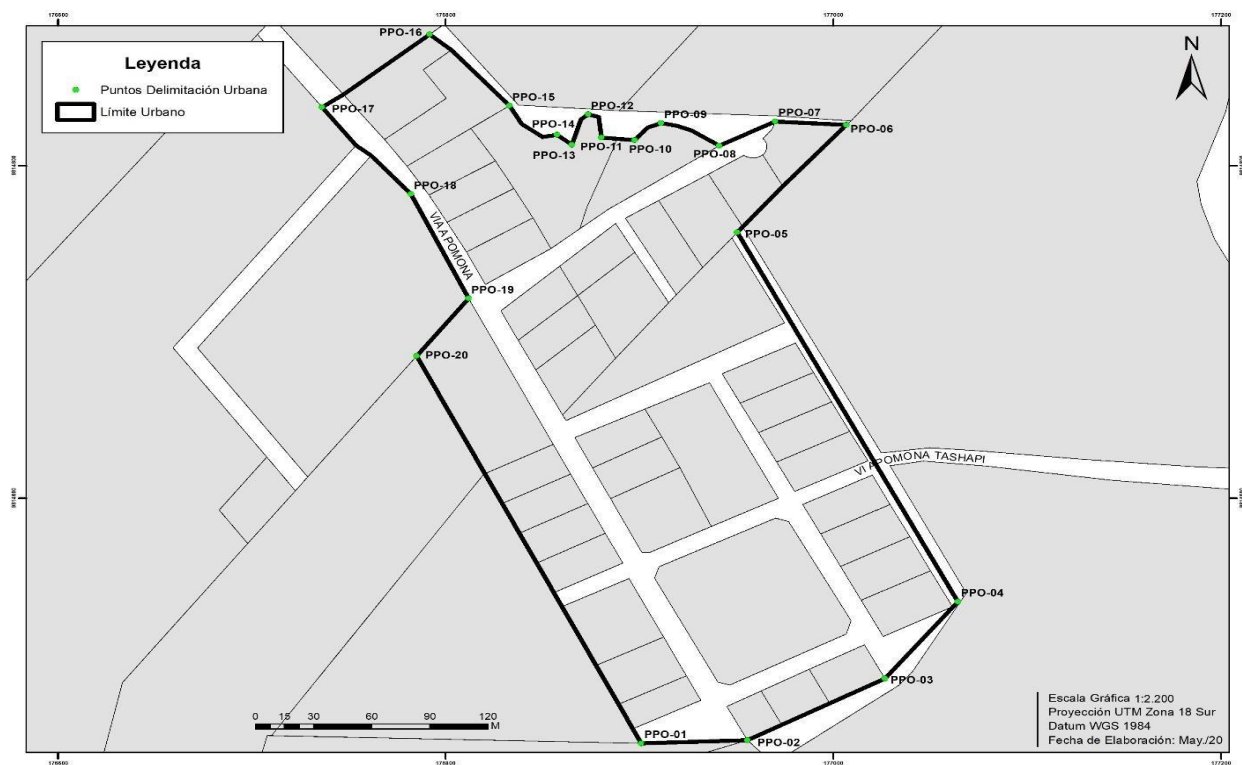
PUNTO	X	Y	PUNTO	X	Y
PPO-01	176901.00	9814452.82	PPO-11	176880.35	9814816.94
PPO-02	176955.69	9814454.57	PPO-12	176873.47	9814830.85
PPO-03	177026.59	9814491.62	PPO-13	176865.08	9814812.55
PPO-04	177064.28	9814537.93	PPO-14	176857.53	9814818.63
PPO-05	176950.48	9814759.92	PPO-15	176832.89	9814836.10
PPO-06	177006.77	9814824.51	PPO-16	176791.71	9814878.86
PPO-07	176970.00	9814826.63	PPO-17	176736.34	9814835.08
PPO-08	176941.09	9814812.07	PPO-18	176782.08	9814782.99
PPO-09	176911.15	9814825.57	PPO-18	176811.86	9814720.15
PPO-10	176897.64	9814815.44	PPO-20	176785.12	9814685.65

Fuente: PUGS Pastaza, 2020-2032



**PLAN DE DESARROLLO Y ORDENAMIENTO TERRITORIAL DE LA PARROQUIA
POMONA 2023-2027**

Ilustración 9. Mapa Área urbana actual y ajustada en la Parroquia Pomona



Fuente: PUGS Pastaza, 2020-2032

7.8.10. Movilidad, transporte y tránsito

De acuerdo a la información levantada en campo el estado de la red vial es bueno, y a continuación se detalla en la siguiente en la tabla:

Tabla 18. Red Vial Parroquia Pomona

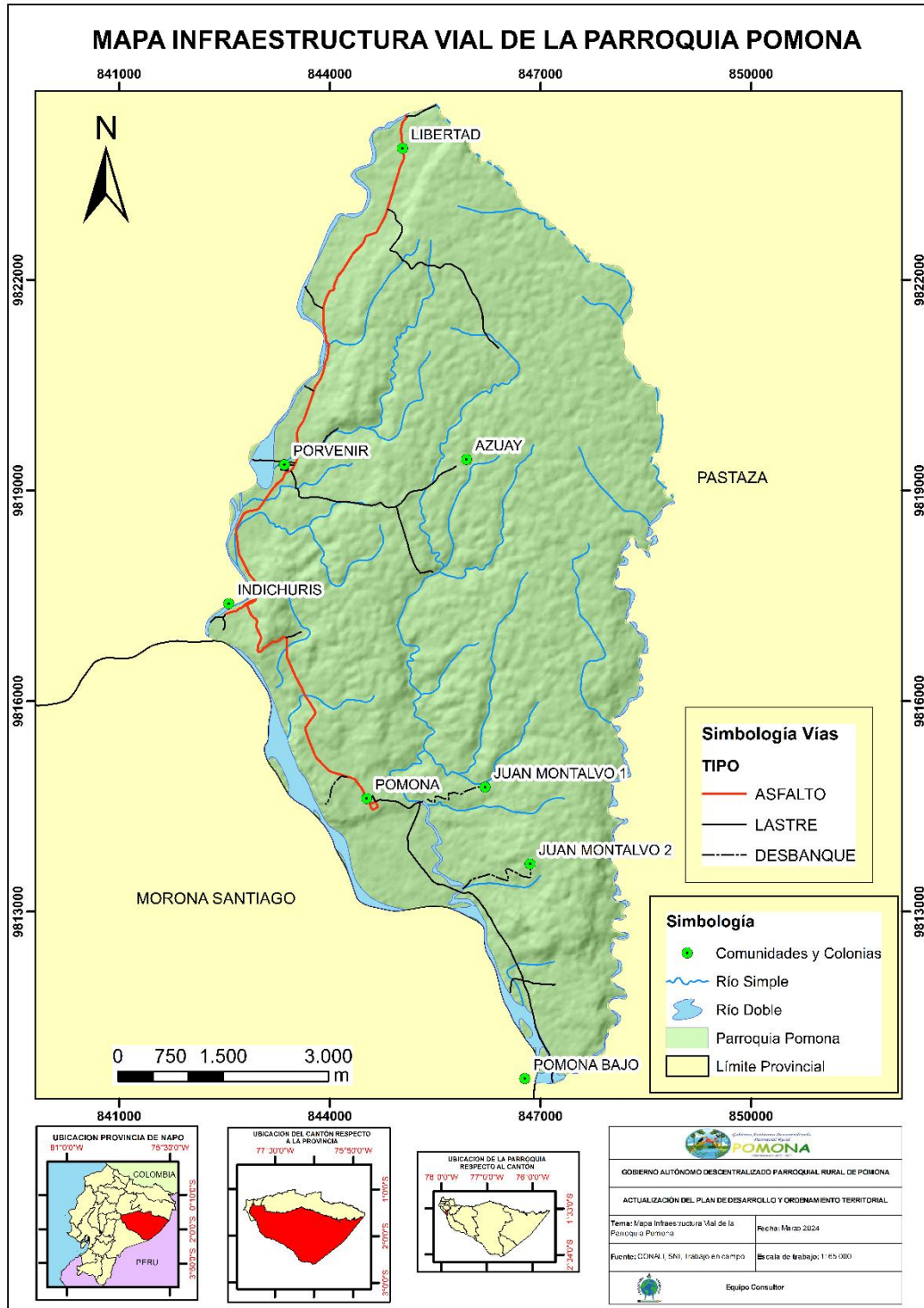
COMUNIDAD/COLONIA	RED VIAL PARROQUIAL					
	ASFALTO	ESTADO	LASTRE	ESTADO	DESBANQUE	ESTADO
LIBERTAD	5,32	BUENO	3,84	REGULAR	0	NO
PORVENIR	2,16	BUENO	1,76	REGULAR	0	NO
INDICHURIS	2,27	BUENO	0	NO	0	NO
POMONA	3,27	BUENO	0,18	REGULAR	0,57	BUENO
POMONA BAJO	0	NO	6,44	REGULAR	0	NO
AZUAYA	0	NO	4,12	BUENO	0	NO
JUAN MONTALVO 1	0	NO	0	BUENO	1,47	NO
JUAN MONTALVO 2	0	NO	0	BUENO	1,05	NO

Fuente: Trabajo en Campo



PLAN DE DESARROLLO Y ORDENAMIENTO TERRITORIAL DE LA PARROQUIA POMONA 2023-2027

Ilustración 10. Mapa de Infraestructura Vial Parroquia Pomona



Fuente: CONALI, SIN, Trabajo en Campo
Elaboración: Equipo Consultor, Pomona 2024



**PLAN DE DESARROLLO Y ORDENAMIENTO TERRITORIAL DE LA PARROQUIA
POMONA 2023-2027**

A la parroquia Pomona llega el servicio de transporte urbano adicionalmente al servicio de transporte interprovincial, mientras que los asentamientos humanos de menor jerarquía ubicados en la zona rural no se encuentran abastecidos por el transporte público. El sistema de transporte del cantón es un sistema multimodal, ya que para acceder desde el área urbana de puyo a las zonas más alejadas de la zona rural es necesario realizar movimientos en transporte terrestre, luego pluvial o aéreo y en varias ocasiones se complementa a pie. Esto con varios pagos por cada modalidad de transporte. Se debe considerar aplicar sistemas de transporte integral donde con un pago se puedan realizar varios movimientos hasta un punto en específico.

Tabla 19. Servicio de Transporte

TURNOS DIARIOS A LA CABECERA PARROQUIAL SON:		CENTINELA ORIENTAL					
		MAÑANA		TARDE		NOCHE	
SALIDA	POMONA - PUYO	5:40	7:00	-	14:00	17:00	-
INGRESO	PUYO - POMONA	6:15	-	13:00	16:00	-	18:15
TURNOS DIARIOS A LA CABECERA PARROQUIAL SON:		URBANO – FRECUENCIA ESTUDIANTES					
		MAÑANA		TARDE		NOCHE	
SALIDA	POMONA - PUYO	05:40	11:00	13:30	14:30	16:00	18:30
INGRESO	PUYO - POMONA	04:45	09:45	12:30	-	17:30	-
TURNOS DIARIOS A LA CABECERA PARROQUIAL SON:		URBANO – FRECUENCIA FERIADOS Y FINES DE SEMANA					
		MAÑANA		TARDE		NOCHE	
SALIDA	POMONA - PUYO	06:30	11:00	13:30	14:30	16:00	18:30
INGRESO	PUYO - POMONA	05:30	09:45	12:30	-	17:30	-
TURNOS DIARIOS A LA CABECERA PARROQUIAL SON:		RIO TIGRE					
		MAÑANA		TARDE		NOCHE	
INGRESO	PUYO – PUYUPUNGO	06:30	-	12:00	-	16:00	-

Fuente: Trabajo en Campo

El servicio de taxi solo se lo toma desde el Puyo, el uso de motocicleta es particular y en bajo uso vehículos personales de los finqueros.

7.8.11. Equipamientos

La parroquia Pomona cuenta con infraestructura física de soporte para las actividades públicas que realiza la población, como son: gestión, salud, educación, recreación, socioculturales, entre otros. El saber de los equipamientos en cuanto a su emplazamiento, cobertura y calidad de servicio influye en los motivos de desplazamiento de la población, siendo esto de gran importancia para determinar las necesidades de la población con relación a los sistemas públicos de soporte existentes en el territorio.

Tabla 20. Clasificación de equipamientos en la parroquia Pomona

Establecimiento	Tipo	Número de funcionarios	Estado de la construcción	Horarios de atención
Escuela Eugenio Espejo	Educación	1	Regular	7:00 – 13:30



**PLAN DE DESARROLLO Y ORDENAMIENTO TERRITORIAL DE LA PARROQUIA
POMONA 2023-2027**

Tenencia Política	Seguridad y política	1	Malo	24 horas
Puesto de salud	Salud	5	Malo	8:00 – 17:00
Iglesia	Culto	1	Regular	-
Parque Central	Espacio público	-	Bueno	24 horas
Canchas Comunidad Porvenir	Espacio público, deportivo	-	Regular	24 horas
Estadio Parroquial Luis Rodríguez	Espacio público, deportivo	-	Malo	24 horas
Cementerio	Culto	-	Malo	-
punto digital	Seguridad y política	1	Regular	8:00 a 17:00
Gad Parroquial	Seguridad y política	8	Regular	8:00 a 17:00
Parque de la Comunidad Porvenir	Espacio público	-	Bueno	24 horas

Fuente: Trabajo en campo, 2024

Elaboración: Equipo Consultor, Pomona 2024

7.8.12. Hábitat/vivienda

De acuerdo al censo de población y vivienda de 2022 se identificaron 151 viviendas particulares que se refiere al local o recinto de alojamiento estructuralmente separado y con entrada independiente, destinado a alojar a uno o varios hogares. También se considera vivienda particular, aquella que, no estando destinada al alojamiento de personas, es ocupada como tal; y 93 viviendas particulares ocupadas se refiere a la ausencia de los residentes habituales de la vivienda durante el censo; siendo estas distribuidas en los centros urbanos y en las áreas rurales de la parroquia.

7.8.13. Servicios Básicos

Según el Censo de Población y Vivienda del 2022, en la parroquia Pomona el 66,7% de las viviendas tienen acceso a agua por red pública, un 90,3% tiene acceso a energía eléctrica por red pública, el 14,0% de las viviendas cuenta con acceso a red pública de alcantarillado, además cuentan con servicio de recolección de basura un 77,4% de las viviendas de la parroquia.

7.8.14. Condiciones de vida

En la parroquia Pomona, de acuerdo al INEC 2022 el 27,7% de los hogares dan tratamiento al agua para beber, el 72,3% no dan tratamiento al agua para beber, el 35,1% beben el agua tal como llega al hogar, el 37,2% de los hogares



**PLAN DE DESARROLLO Y ORDENAMIENTO TERRITORIAL DE LA PARROQUIA
POMONA 2023-2027**

de la parroquia compran el agua para beber (agua envasada en bidón, botella o funda) y un 27,7% hierven el agua antes de beber.

7.8.15. Prácticas ambientales

En la tabla 19, se detalla el porcentaje de hogares de la parroquia Pomona que realizan buenas prácticas ambientales según el Censo de población y vivienda de 2022:

Tabla 21. Prácticas Ambientales

Prácticas ambientales	% Hogares
Combustibles limpios (no sólidos) para cocinar	89,4
Separan los residuos	90,4
Separan los residuos en orgánicos e inorgánicos	88,3
Separan desperdicios para dar a los animales o para las plantas	88,3
Separan papel, cartón, plástico o vidrio para vender, regalar o reutilizar	67,0%

Fuente: INEC, 2022

Elaboración: Equipo Consultor, Pomona 2024

7.8.16. Telecomunicaciones

La cobertura de los servicios de telecomunicaciones tanto de internet como del servicio celular en la parroquia es variada, se puede encontrar lugares con buena cobertura, así como lugares que cuentan con baja y nula cobertura.

En la colonia Azuaya no cuenta con electricidad por lo que dificulta que llegue el acceso tanto a telefonía celular como a internet fijo, siendo un problema para la comunicación.

Según el Censo de población y vivienda realizado en el año 2022 existen datos de telecomunicaciones de la parroquia Pomona que se detallan en la tabla 20:

Tabla 22. Telecomunicaciones

Telecomunicaciones	%
Servicio de teléfono convencional	8,5
Servicio de teléfono celular	78,7
Servicio de televisión pagada	6,4
Servicio de internet fijo	41,5
Disponen de computadora	5,3

Fuente: INEC, 2022

Elaboración: Equipo Consultor, Pomona 2024

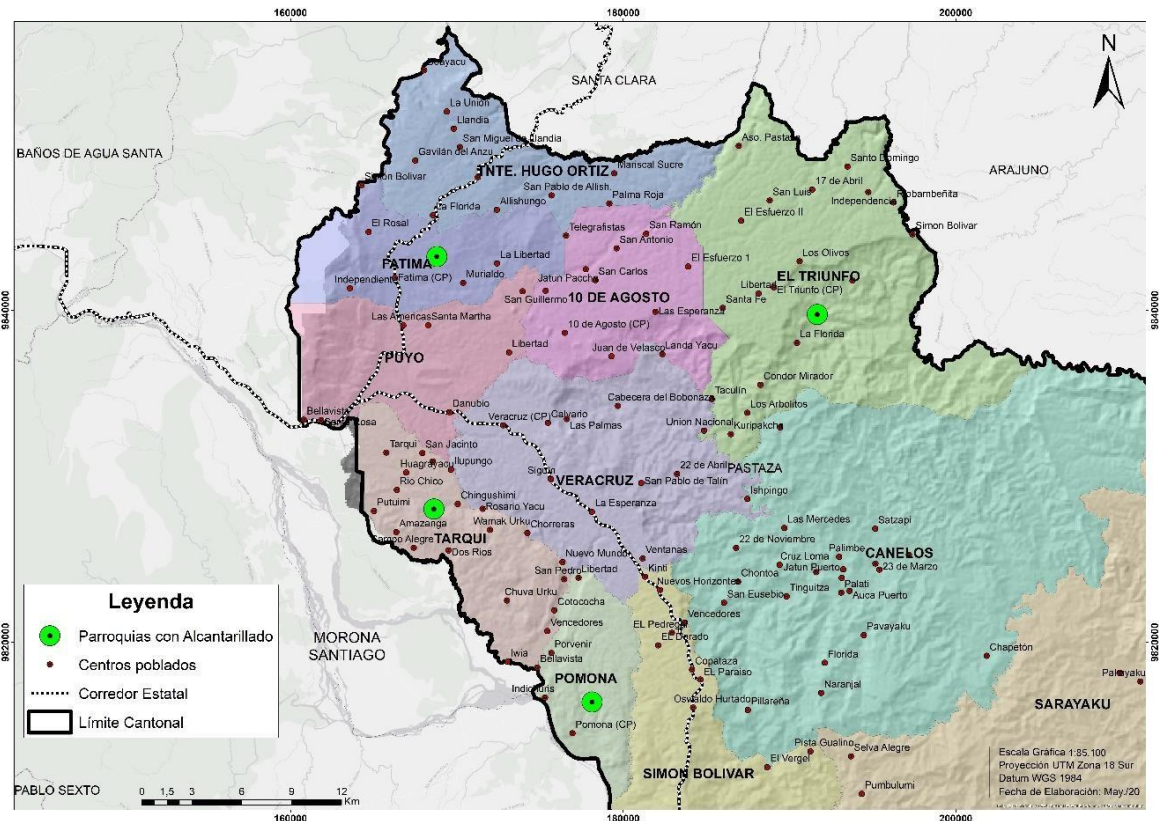
7.8.17. Cobertura de Servicios Básicos

Del catastro del GADMCP al 14 de marzo del 2019, se determina que aproximadamente, el 4.75% de los predios en el Área Rural cuentan con el servicio de alcantarillado registrado. Las cabeceras parroquiales de Fátima, Triunfo, Tarqui y Pomona ya cuentan con un sistema de alcantarillado.



PLAN DE DESARROLLO Y ORDENAMIENTO TERRITORIAL DE LA PARROQUIA POMONA 2023-2027

Ilustración 11. Mapa de cobertura de cabeceras con alcantarillado parroquial



Fuente: PUGS Pastaza, 2020-2032

7.9. DIAGNÓSTICO DEL SISTEMA SOCIOCULTURAL

7.9.1. Población

La información poblacional proviene de información oficial del Instituto Nacional de Censos y Estadísticas (INEC) basado en el Censo Nacional de Población y Vivienda 2022. Salvo alguna información que no se puede reflejar, ha sido recopilada para representar mejor la información actual de la parroquia.

7.9.2. Análisis poblacional por rango de edades

El principal objetivo del análisis de la población por el rango de edades es determinar la estructura de la población que la parroquia Pomona presenta, analizar comportamiento en el transcurso del tiempo y su influencia en el desarrollo poblacional del sector en estudio.

De acuerdo al análisis efectuado en base a datos censales y levantados en campo, se obtienen datos del comportamiento de la población de acuerdo al rango de edades, así se obtiene la siguiente tabla:



PLAN DE DESARROLLO Y ORDENAMIENTO TERRITORIAL DE LA PARROQUIA POMONA 2023-2027

Tabla 23. Población por rango de edades

RANGO DE EDADES	FRECUENCIA ABSOLUTA	FRECUENCIA RELATIVA %
Población de 0 a 14 años	77	27,11
Población de 15 a 64 años	162	57,04
Población de 65 o más años	45	15,85
TOTAL	284	100%

Fuente: INEC, 2022

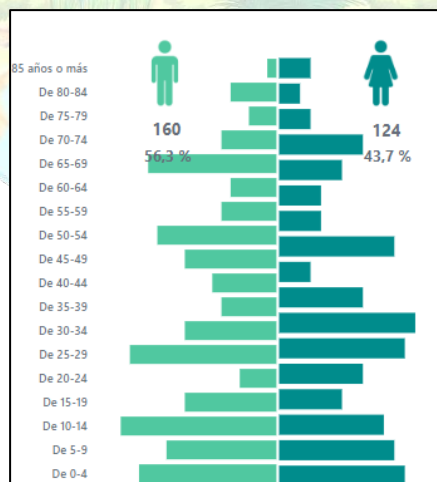
Elaboración: Equipo Consultor, Pomona 2024

Al analizar la tabla se puede identificar que el mayor número de población, se centra en las edades de 15 a 64 años en el 2022, lo que representa el 57,04% de la población total de la parroquia Pomona, lo que significa que la mayor parte de la población de la parroquia es adulta. Otro grupo importante de edad es de 0 a 14 años, siendo el 27,11% de la población total, por lo que se evidencia que hay una buena tasa de natalidad en la parroquia. Además, podemos decir que es una población económicamente activa ya que, al ser una población adulta, está en edad de trabajar, pero que requiere de fuentes de empleo para satisfacer esta necesidad.

7.9.3. Distribución por género

En el año 2022, la parroquia Pomona tiene una población de 284 habitantes, de los cuales 160 son de género masculino, que representa el 56,3% de la población total, y 124 son de género femenino, y representa el 43,7% de la población total de la parroquia.

Ilustración 12. Distribución por género



Fuente: INEC, 2022

Elaboración: Equipo Consultor, Pomona 2024

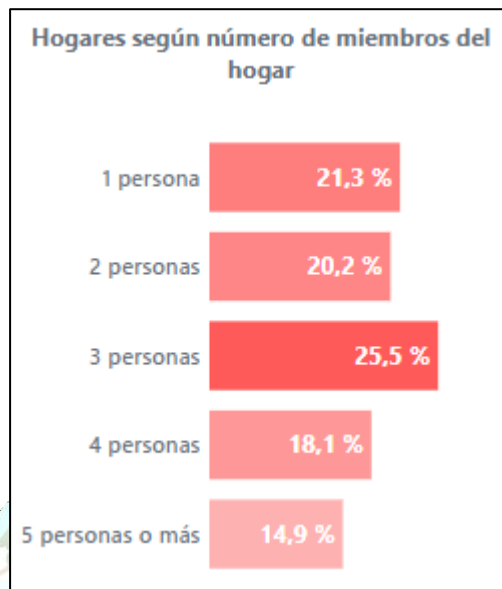


PLAN DE DESARROLLO Y ORDENAMIENTO TERRITORIAL DE LA PARROQUIA POMONA 2023-2027

7.9.4. Hogares

El tamaño de hogar de acuerdo al censo 2022 es de 3,02 personas por hogar distribuidos de la siguiente manera:

Ilustración 13. Número de miembros del hogar parroquia Pomona



Fuente: INEC, 2022

Elaboración: Equipo Consultor, Pomona 2024

El 25,5% tiene un tamaño de 3 personas por hogar, seguido de 21,1% tiene un tamaño de 1 persona por hogar, es decir, viven solas, es un nivel bastante alto para una población de 284 habitantes; seguido del 20,2% en donde viven 2 personas.

7.9.5. Estructura poblacional por grupos étnicos

Según datos obtenidos en el 2022 el 49,3% se identifica como indígena, siendo el grupo étnico con mayor presencia en la parroquia, seguido de un 48,9% que se identifica como mestizo y el 1,8% se identifica como afroecuatoriano/a.

7.9.6. Analfabetismo

Según el Censo de Población y Vivienda del año 2022; en la parroquia Pomona existe el 9,2% de analfabetismo de toda la población, según el censo, el género femenino es el que tiene mayor analfabetismo con el 4,3% y el 3,1% de hombres. En cuanto al analfabetismo digital es del 19,4% del total de la población.



**PLAN DE DESARROLLO Y ORDENAMIENTO TERRITORIAL DE LA PARROQUIA
POMONA 2023-2027**

7.9.7. Asistencia Educativa

De acuerdo al censo de población y vivienda del 2022, el nivel de instrucción en la parroquia Pomona del total de su población se presenta en la siguiente tabla:

Tabla 24. Asistencia Educativa

Nivel de Instrucción	%
Básica	42.5
Bachillerato	32.6
Superior	12.7
Ninguno	11.0
Posgrado	1.1
TOTAL	100

Fuente: INEC, 2022

Elaboración: Equipo Consultor, Pomona 2024

Esto coincide con el acceso a la educación, se ve afectado por lo que existe solo una oferta de institución educativa que es la Educación General Básica. El problema también radica en los bajos niveles económicos de la población, no permite que los jóvenes puedan continuar sus estudios en otras instituciones educativas por el costo de movilización y porque deben integrarse a las actividades familiares para ser un apoyo económico y generar finanzas.

7.9.8. Educación

La educación es un factor clave en el desarrollo de un pueblo. En el caso de la parroquia Pomona, requiere cierto detenimiento por la "atípica" distribución y crecimiento de su población. En sí, tiene la particularidad que existe solo un establecimiento educativo que es la Escuela "Eugenio Espejo" en la cabecera parroquial, de la cual depende la población que desea estudiar solo la Educación General Básica y cuentan con un solo docente. Esto de alguna manera repercute en un deficiente acceso a la educación de la población que desea mejores oportunidades económicas, pues no logra acceder a un mayor nivel de instrucción educativa.

7.9.9. Cobertura y equipamiento

El Estado Ecuatoriano, a través del Ministerio de Educación, está comprometido en garantizar una oferta educativa completa, inclusiva, de calidad y eficiente, en función de las necesidades y características poblaciones. El cumplimiento de este objetivo se realiza mediante la organización de la oferta educativa en Distritos y Circuitos, para la ejecución del proceso de reordenamiento.

Como se mencionó anteriormente, solo existe la Escuela "Eugenio Espejo" que tiene solo EGB, por lo que los jóvenes que continúan estudiando en el bachillerato suelen trasladarse a poblaciones cercanas o emigrar a otras provincias a estudiar carreras universitarias.



PLAN DE DESARROLLO Y ORDENAMIENTO TERRITORIAL DE LA PARROQUIA POMONA 2023-2027

7.9.10. Salud

En la cabecera parroquial de Pomona existe una Unidad Operativa del Ministerio de salud denominada puesto de Salud Pomona, el cual es un establecimiento del Sistema Nacional de Salud que, carece de infraestructura apropiada, está situado en una zona de riesgo por la amenaza de crecimiento del río Pastaza que va erosionando esos terrenos; cuenta con espacio físico reducido, tiene muchas necesidad de equipamiento, el puesto de salud tiene la necesidad de un médico permanente para que atienda los pacientes los días sábados y domingos que son de más afluencia de gente; dado que esta casa médica, solo atiende de lunes a viernes.

Algunas de las enfermedades frecuentes de la Parroquia Pomona son: bronquitis, gastritis, amigdalitis, faringitis, diarrea, infección de vías urinarias, entre otras.

7.9.11. Acceso y uso de espacios

En cuanto al acceso y el uso de espacio público, la cabecera parroquial, cuenta con un estadio de fútbol con una infraestructura adecuada, también cuenta con una cancha de césped sintética una cancha de vóley. Existe un espacio cubierto, donde se realizan actos masivos como la elección de la Reina de Pomona en su fiesta y otros actos sociales. Se dispone también de un parque infantil en la parroquia. No hay espacios para el desarrollo de otras actividades como la cultura.

- Estadio Parroquial Luis Rodríguez
- Cancha sintética
- Cancha de vóley
- Espacio Cubierto
- Parque
- Infocentro

Así también se cuenta con otros espacios públicos:

Comunidad El Porvenir

- Complejo turístico
- Espacio cubierto
- Parque infantil

Comunidad Libertar

- Cancha sintética libertar
- Cancha de vóley

7.9.12. Organización social

La organización social de la parroquia Pomona está determinada por un grupo de personas que interactúan entre sí, en virtud de que mantienen determinadas



**PLAN DE DESARROLLO Y ORDENAMIENTO TERRITORIAL DE LA PARROQUIA
POMONA 2023-2027**

relaciones sociales con el fin de obtener ciertos objetivos. También puede definirse en un sentido más estrecho como cualquier institución en una sociedad que trabaja para socializar en grupos.

Se entiende por organización social a toda aquella agrupación de personas que se establece a partir de elementos compartidos, ideas en común, formas similares para realizar alguna actividad. Las Organizaciones Sociales son agrupaciones de personas que tienen un objetivo a realizar, sea este solidario o particular.

Tabla 25. Asociaciones Productivas de la Parroquia Pomona

Asociaciones Productivas de la Parroquia Pomona	
Comunidad Pomona	Asociación de producción Pomona
Comunidad Porvenir	Asociación Agropecuaria Pomona
	Asociación piscícola agro productiva El Porvenir
	Asociación Unión de artesanos indígenas kichwas de Pastaza Indichuris "UAIPI"
Comunidad Libertad	Asociación agropecuaria piscícola la Libertad

Fuente: Trabajo en campo, Pomona 2024

7.9.13. El Patrimonio Cultural Tangible

La provincia de Pastaza está considerada como un Patrimonio de la Diversidad Cultural; pues, su gran riqueza étnico-cultural la convierte en la vitrina más Mega diversa del Ecuador. En lo que a la parroquia Pomona se refiere, es necesario tratar este tema de acuerdo a su población constituida por Mestizos, Kichwa y Shuar.

El grupo étnico mestizo es el más grande y se halla distribuido en toda la parroquia, mantiene su identidad cultural heredada; es decir, idioma español, religión monoteísta por lo general, católica, costumbres basadas en la tradición familiar, fiestas establecidas en el calendario como Navidad, año viejo, es muy importante el festejo del día de la madre y el aniversario de parroquialización, el jefe del hogar es muy respetado.

El pueblo Kichwa de Pomona es el resultado de un paulatino proceso de relaciones interétnicas. Hoy experimentan un marcado proceso de expansión dentro y fuera de sus territorios mediante estrategias como la migración y las relaciones matrimoniales con los otros grupos étnicos.

Los pobladores de la nacionalidad Shuar muestran su estrecha vinculación con la naturaleza y las leyes del universo en las fiestas que adoptaron de sus ancestros, entre las que se destacan la fiesta de la chonta, donde realizan la cosecha de la fruta y la transforman en bebida. La fiesta de la ayahuasca que se celebra con caminatas a las cascadas y montañas y la fiesta del floripondio o guanto, entre otras. En la actualidad se están perdiendo estas costumbres



**PLAN DE DESARROLLO Y ORDENAMIENTO TERRITORIAL DE LA PARROQUIA
POMONA 2023-2027**

ancestrales en la Cabecera Parroquial que es donde habita la mayor parte de pobladores Shuar.

Delimitación eclesiástica. - Casi la totalidad de habitantes de la parroquia siguen a la religión católica, son muy pocas las personas que se identifican con otras religiones. Cada familia mantiene sus costumbres religiosas y respeta la de los demás. Es decir; en cuanto a la delimitación eclesiástica, en la parroquia Pomona, no tiene mayor significado ni incidencia entre los pobladores ya que cada familia mantiene e inculca sus saberes y tradiciones religiosas.

Idioma. - Casi la totalidad de la población habla el español, solo una reducida cantidad de personas conservan su idioma nativo Shuar y Kichwa.

Identificación de saberes. - Las comunidades de la parroquia se identifican con ciertos saberes y aptitudes que las caracterizan; así, la comunidad Libertad, al norte de la parroquia se distingue por el cultivo de la caña de azúcar y el procesamiento artesanal de sus derivados. Al centro, la comunidad de Porvenir desarrolla sus habilidades artesanales, agrícolas y la atención al turista; son conocedores de toda la zona y muy hábiles para guiar las caminatas y excursiones, lo cual da valor agregado a esta actividad y se constituye en la imagen de la parroquia. Más al sur, en el asentamiento indígena kichwa Indichuris, existe el Shaman u Hombre Sabio conocedor de plantas nativas que curan y alejan los "males", lo cual constituye un gran aporte cultural de los Kichwa a la identidad de su pueblo, y a la vez, un atractivo para turistas locales y extranjeros.

7.9.16. Mapeo de actores que influyen en el territorio

El GAD Parroquial Rural de Pomona, con la finalidad de realizar acciones de gestión y articulación a través de la participación ciudadana, previo a la actualización de su PDOT ha tomado en cuenta a los posibles actores como: instituciones de la Función Ejecutiva, GAD, organizaciones territoriales y actores privados; el análisis de los actores a considerar se detalla en la siguiente tabla:

Tabla 26. Mapeo de actores

Sector	Actor	Actividades que realiza a nivel parroquial	Relación del actor con el GAD parroquial
GAD	GAD Provincial de Pastaza	Firma de convenios vigentes y acciones conjuntas permanentes y coyunturales.	Alto
GAD	GAD Municipal de Pastaza	Firma de convenios vigentes y acciones conjuntas permanentes y coyunturales.	Alto
Gobierno Central	Tenencia Política	Acciones conjuntas permanentes,	Alto



**PLAN DE DESARROLLO Y ORDENAMIENTO TERRITORIAL DE LA PARROQUIA
POMONA 2023-2027**

		coyunturales y complementarias.	
Gobierno Central	Ejecutivo desconcentrado a nivel territorial	Acciones complementarias.	Medio
Sociedad civil	Asociación piscícola agro productiva El Porvenir	Acciones conjuntas coyunturales.	Medio
Sociedad civil	Asociación de producción Pomona	Acciones conjuntas coyunturales.	Medio
Sociedad civil	Asociación agropecuaria Pomona	Acciones conjuntas coyunturales.	Medio
Sociedad civil	Asociación agropecuaria piscícola la Libertad	Acciones conjuntas coyunturales.	Medio
Sociedad civil	Asociación Unión de artesanos indígenas kichwas de Pastaza indichuris "UAIFI"	Acciones conjuntas coyunturales.	Medio

Fuente: GADPR Pomona

Elaboración: Equipo Consultor, Pomona 2024

7.9.17. Pobreza y desigualdad

De acuerdo al INEC en el Ecuador la manera de medir la pobreza es por Necesidades Básicas Insatisfechas NBI's.

Las fórmulas para el cálculo de la pobreza y pobreza extrema es el siguiente:

Hacinamiento: miembros de hogar por dormitorio, mayor a 3 personas

Para este cálculo tenemos:

Viviendas 151-38 viviendas de temporada = 113 viviendas

Viviendas 113-20 viviendas de temporada = **93 viviendas (INEC, 2022)**

Hogares 94 (INEC, 2022)

Tamaños del hogar 3.02 personas en promedio

Hogares de 3 personas o menos = 25.5%+20.2%+21.3% = **67% (INEC, 2022)**

De estos hogares sabemos que al menos **63 hogares no viven en hacinamiento.**



**PLAN DE DESARROLLO Y ORDENAMIENTO TERRITORIAL DE LA PARROQUIA
POMONA 2023-2027**

Hogares hacinados 5.3% o 5 hogares

Disponibilidad de Servicios básicos de la vivienda

Para este cálculo tenemos:

113 viviendas (INEC, 2022); Hogares 94 (INEC, 2022)

Agua potable = 66.7% = 75

Electricidad = 90.3% = 84

Alcantarillado = 14.0% = 13

Recolección de basura = 77.4% = 73

Viviendas 151-20 viviendas no ocupadas = 131 viviendas

En Agua Potable de las 131 viviendas el 66.7% corresponde a **87 viviendas.**

En Alcantarillado de las 131 viviendas el 14.0% corresponde a **18 viviendas.**

Considerando que cada hogar tiene su vivienda de 94 hogares de alcantarillado, **18 hogares corresponderían a 19.15% de hogares con servicio.**

Considerando que cada hogar tiene su vivienda de 94 hogares de alcantarillado, **87 hogares corresponderían a 92.55% de hogares con servicio.**

En promedio los **hogares con alguna carencia de servicios básicos son del 50% = 47 hogares.**

Características físicas de la vivienda

Para este cálculo tenemos:

113 viviendas (INEC); Hogares 94 (INEC, 2022)

El 35% de 113 viviendas es 39 viviendas con materiales insatisfactorios lo cual sería el mismo número de hogares.

Son 39 hogares que viven en edificaciones con materiales en piso y paredes insatisfactorio.

Asistencia de los niños en edad escolar a un establecimiento educativo

Para este cálculo tenemos:

Hogares = 94

Niños de 6-12 años = 77

Hogares con 1 persona = 20

Son 10 hogares con inasistencia de niños.



PLAN DE DESARROLLO Y ORDENAMIENTO TERRITORIAL DE LA PARROQUIA POMONA 2023-2027

Dependencia económica del hogar

La población analfabeta es del 9.2% esto quiere decir que 26 personas serían analfabetas, por el rango de edad y que 26 personas no han tenido formación escolar, es decir que de 94 hogares 26 personas no cumplirían con esta condición de dependencia.

El rango de edad de personas menores a 5 años es de 27 habitantes los cuales se podría asumir que no saben leer y escribir.

Son al menos 11 hogares que podrían incumplir los parámetros de dependencia económica.

Para el cálculo de la pobreza los datos serían de:

Tabla 27. Parámetros finales para el cálculo de NBI's

Parámetros	Hogares
Características físicas de la vivienda	39
Disponibilidad de servicios básicos de la vivienda	47
Asistencia de los niños en edad escolar a un establecimiento educativo	20
Dependencia económica del hogar	11
Hacinamiento	5
PROMEDIO	122

Fuente: Trabajo en campo, INEC, 2023

Elaboración: Equipo Consultor, Pomona 2024

Aplicando la fórmula:

$$NBI_{Hogares (personas)} = \frac{NBI_{Hogares (personas)}}{T_{Hogares (personas)}} * 100$$

Las NBI en Pomona es de 42,2%

El Índice de pobreza registrado en la Parroquia Pomona es del 42,2%.

7.10. DIAGNÓSTICO DEL SISTEMA ECONOMICO PRODUCTIVO

En este componente se analiza las principales actividades económicas y productivas de la parroquia Pomona y los factores que permiten el desarrollo de la economía. Con este análisis se pretende entender los patrones de producción y consumo, además de identificar opciones para el desarrollo de emprendimientos que generen trabajo y empleo; así como también factores de concentración y redistribución de la riqueza.

7.10.16. Agricultura

El GADPR Pomona tiene como competencia exclusiva el incentivar al desarrollo de actividades comunitarias la preservación de la biodiversidad y la protección del ambiente; los principales productos son: el cacao, naranjilla, caña de azúcar, plátano, pitahaya, guanábana, entre otros y la yuca se extraen para su



**PLAN DE DESARROLLO Y ORDENAMIENTO TERRITORIAL DE LA PARROQUIA
POMONA 2023-2027**

consumo y en pequeñas cantidades, para la venta local y en la ciudad de Puyo, capital del Cantón Pastaza a 34 Km de distancia.

Tabla 28. Sistema de Cultivo

Sistema De Cultivo	Detalle	Superficie (Ha)	Porcentaje	Productores identificados
Ciclo Largo	Naranja	1	1,81	2
	Cacao	6	18,18	10
	Caña de Azúcar	24	43,63	15
	Pitajaya	10	27,27	20
	Guanábana	1	1,85	1
	Plátano	2	3,63	1
	Cítricos	2	3,63	1
	Total	46	100,00	50
Ciclo Corto	Medicinales y aromáticas	0,5	12,5	2
	Papaya	1	25	1
	Hortalizas	0,5	12,5	4
	Maíz	1	25	4
	Otros	0,5	12,5	4
	Yuca	0,5	12,5	5
	Total	4	100,00	20

Fuente: Trabajo en campo, Pomona 2024

7.10.17. Ganadería

En cuanto a la ganadería; la mayoría de familias tienen pocas reses y el producto que obtienen sirve para su consumo, solo una pequeña parte comercializan. Además, se dedican a la crianza de porcinos, gallinas, caprinos y patos.

Tabla 29. Sistema de Producción

Sistema De Producción	Detalle	Superficie (Ha)	Porcentaje	Productores identificados
Piscícola	Tilapia	12	73,18	12
	Cachama	2	24,39	12
	Paiche	1	2,43	2
	Total	15	100,00	26
Ganadero	Carne	150	75,00	8
	Leche	50	25,00	4



**PLAN DE DESARROLLO Y ORDENAMIENTO TERRITORIAL DE LA PARROQUIA
POMONA 2023-2027**

	Total	200	100,00	12
Porcino	Pie de cría	0,100	25	1
	Carne	0,200	75	5
	Total	0,300	100	6
Otros	Cabras	0,100	50,00	1
	Gallinas	0,100	50,00	15
	Total	0,200	100,00	16

Fuente: Trabajo en campo, Pomona 2024

7.10.18. Piscicultura

La piscicultura ha tomado importancia como actividad productiva y algo turística, existe una asociación que promueve su desarrollo, en sus piscinas tienen Tilapias que se comercializan y el pez gigante Paiche, que lo mantienen como atractivo turístico.

7.10.19. Población Económicamente Activa

La Población Económicamente Activa (PEA) están consideradas personas de 15 años en adelante que trabajaron al menos 1 hora en la semana de referencia o, aunque no trabajaron, tuvieron trabajo (empleados); y personas que no tenían empleo, pero estaban disponibles para trabajar y buscan empleo (desempleados), y para el año 2023, son 216 personas, que representa el 76,06% del total de habitantes de la parroquia, que laboran tanto en el sector privado y público.

7.10.20. Población en Edad de Trabajar

La Población en Edad de Trabajar (PET), comprende a todas las personas de 15 años hasta 65 años, para el año 2022 según el censo la población en edad de trabajar es de 288 personas, que representa el 61,14% del total de la población de la parroquia.

7.10.21. Población Económicamente Inactiva

La Población Económicamente Inactiva (PEI) están consideradas aquellas personas de 15 años en adelante que no están empleadas, tampoco buscan trabajo y no estaban disponibles para trabajar; en esta categoría de inactividad se ha considerado a los rentistas, jubilados, estudiantes, entre otros; dando un total de – personas, lo cual representa el –% del total de la población de la parroquia.

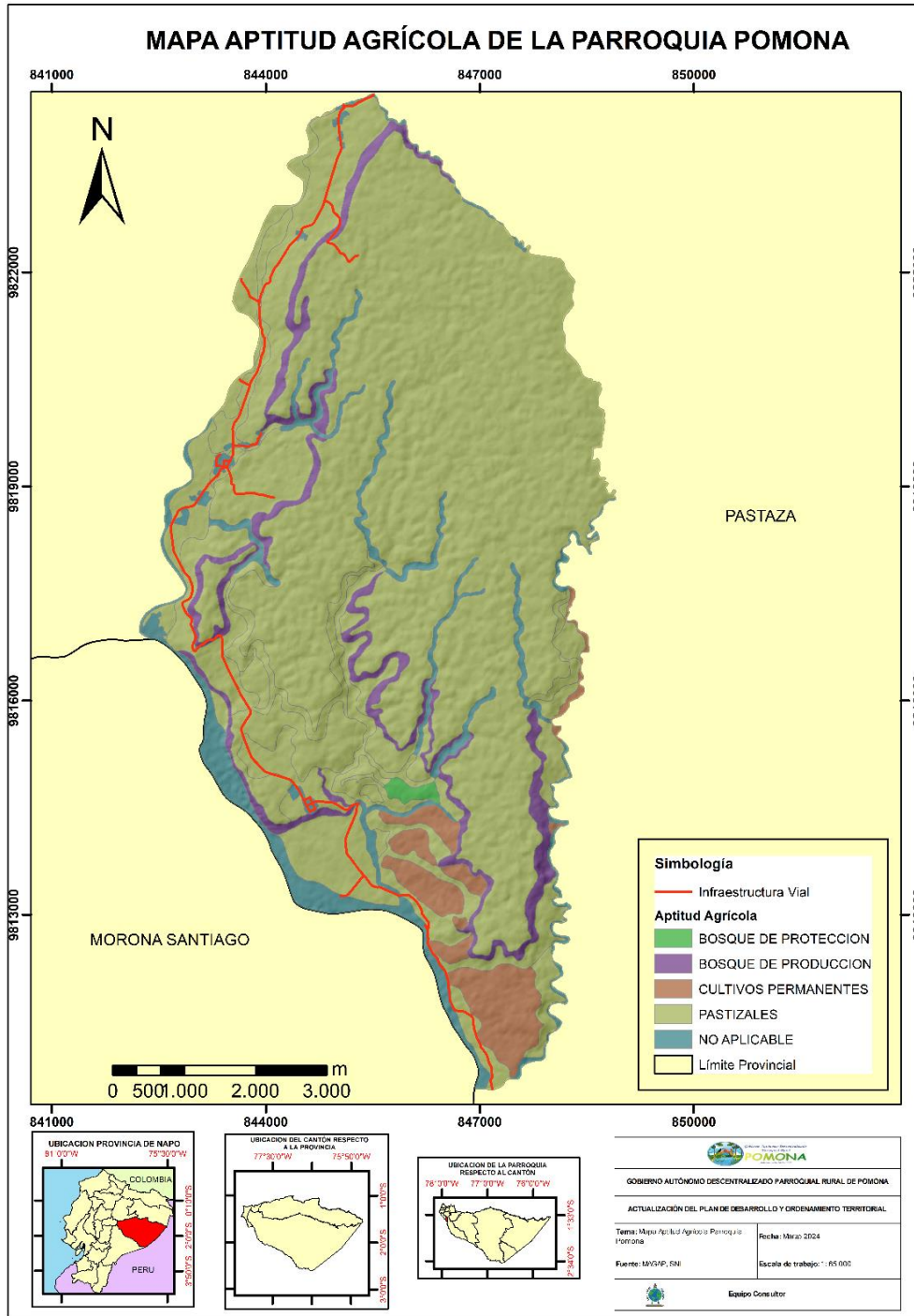
7.10.22. Suelos rurales de producción

La superficie de la parroquia Pomona presenta el 81.99% corresponde a pastizales, el 6,26% corresponde a bosque de producción, el 4,72% son cultivos permanentes, mientras que el 7.03% no aplica o corresponde al uso urbano de la parroquia.



PLAN DE DESARROLLO Y ORDENAMIENTO TERRITORIAL DE LA PARROQUIA POMONA 2023-2027

Ilustración 14. Mapa Aptitud Agrícola Parroquia Pomona



Fuente: CONALI, MAGAP, SNI, Trabajo en Campo
Elaboración: Equipo Consultor, Pomona 2024



**PLAN DE DESARROLLO Y ORDENAMIENTO TERRITORIAL DE LA PARROQUIA
POMONA 2023-2027**

Tabla 30. Aptitud Agrícola Parroquia Pomona

Aptitud Agrícola	Área km²	%
Bosque de Producción	345.50	6.26
Cultivos Permanentes	260.18	4.72
Pastizales	4523.98	81.99
No Aplicable	387.93	7.03
Total	5517.60	100%

Fuente: Trabajo en campo

Elaboración: Equipo Consultor, Pomona 2024

7.10.23. Actividades turísticas

La parroquia Pomona se halla formando parte del corredor turístico que vincula la región central de la Sierra, específicamente las provincias de Tungurahua, Chimborazo y Pastaza. Es una parroquia turística con grandes potencialidades; desde sus límites en la parte norte, es decir en el Km 21 de la vía Puyo-Pomona ya se encuentran las cascadas golondrinas y la Asociación piscícola Tarqui, donde se exhiben los Paiches o conocidos como "peces gigantes" que llegan a medir hasta unos 3 m. de longitud en estado de cautiverio y hasta 6 m. en estado natural.

En la parte central de la parroquia se encuentra la Reserva Hola Vida con más de 246 hectáreas de extensión, donde guarda una extensa biodiversidad de flora y fauna, hermosos paisajes naturales y tras recorrer cerca de 2 km. se encuentra la cascada Hola Vida de gran belleza y quizás el sitio más visitado por los turistas nacionales y extranjeros; de aquí a 2 km. hacia el noreste, recorriendo por senderos de bosque primario, se halla la cascada Escondida a la cual se accede nadando unos 15 m. se encuentra aquí el cangrejo de río de color pardo. En ambas cascadas se forma una poza donde el turista puede bañarse y recibir los masajes de la caída de agua.

Existe también unas cabañas a orillas del río Puyo que ofrecen servicios de hospedaje, alimentación, guías turísticos y actividades como canotaje y caminatas por senderos de la selva.

En la comunidad del porvenir existe Cacao Farm donde se observa la elaboración artesanal del chocolate ya que este sitio es visitado por nacionales y extranjeros.

Un poco más al sur de la parroquia encontramos el asentamiento indígena Kichwa Indichuris, con toda su riqueza cultural y natural, ofrece al turista una variada gama de servicios como visita a miradores, senderos de selva, tienda de artesanías, danzas típicas. Sus habitantes han hecho de esta actividad su principal fuente de ingresos. Muy cerca de allí, hacia el sur, está la hostería "Altos del Pastaza" que ofrece servicios más exclusivos como cabañas, restaurante, piscina, un imponente mirador hacia los ríos Puyo y Pastaza que maravillan al turista; además, paseos por hermosos jardines con plantas de la zona, se ofrece



PLAN DE DESARROLLO Y ORDENAMIENTO TERRITORIAL DE LA PARROQUIA POMONA 2023-2027

también; camping, turismo de selva, turismo de observación de mariposas e insectos.

Ya en la comunidad Pomona se ven extensos bosques, paisajes propios para caminatas, senderos para aventura y un gran potencial turístico que no ha sido explotado todavía. Existen las cascadas "Leticia" ubicada en un extenso bosque primario donde el turista puede observar la gran riqueza de flora y fauna de la zona, y la "Cascada del Venado" de similares características; además, miradores de gran belleza.

En nuestro recorrido por esta zona, encontramos pedazos de vasijas u objetos elaborados en cerámica en grietas que se forman por la erosión. Hay rastros de asentamientos muy antiguos en estos sectores porque se han encontrado objetos como puntas de lanzas y hachas talladas en piedra, también se han desenterrado vasijas y platos de barro. Ya en su límite sur con la provincia de Morona Santiago, se tiene una amplia vista del paisaje selvático atravesado por el río Pastaza y cuyas características le hacen idóneo para desarrollar un gran atractivo, quizás el más importante no solo de la parroquia sino de la provincia de Pastaza. A continuación, se muestra un mapa actual que describe algunos de los sitios turísticos más visitados en la parroquia y que se ha adoptado como el mapa de promoción de la misma.

En resumen, los turistas extranjeros prefieren las áreas naturales y riquezas paisajísticas, así como la variedad de flora y fauna que, sin duda son la atracción principal que tiene la parroquia. Los turistas que más visitan Pomona son de países como Estados Unidos, España, Alemania, Inglaterra, Francia, Chile, Argentina, Colombia y Perú, entre muchos otros.

7.10.23.1. Ofertas turísticas de la parroquia Pomona

Tabla 31. Oferta turística de la Parroquia Pomona

Lugar			Atractivos Turísticos
Comunidad El Porvenir			<ul style="list-style-type: none">- Cascada Hola Vida- Granja agroturística ecológica Llesan- Canotaje por el río Puyo- Cacao Farm- Puerto Guayusa- Complejo multifuncional turístico Celedonio Martínez- Reserva Hola Vida
Asentamiento Indichuris	Indígena	Kichwa	<ul style="list-style-type: none">- Mirador Indichuris- Emprendimiento de turismo comunitario- Mirador El Vuelo del Águila



PLAN DE DESARROLLO Y ORDENAMIENTO TERRITORIAL DE LA PARROQUIA POMONA 2023-2027

Comunidad Libertad	<ul style="list-style-type: none">- Peces gigantes Asociación Tarqui- Panalera- Cascada las golondrinas- Reserva Vida Natural
Comunidad Pomona	<ul style="list-style-type: none">- Mirador del Águila- Paisajes flora y fauna de la zona- Hostería Animal Glamping- Monumento del Águila Arpía-

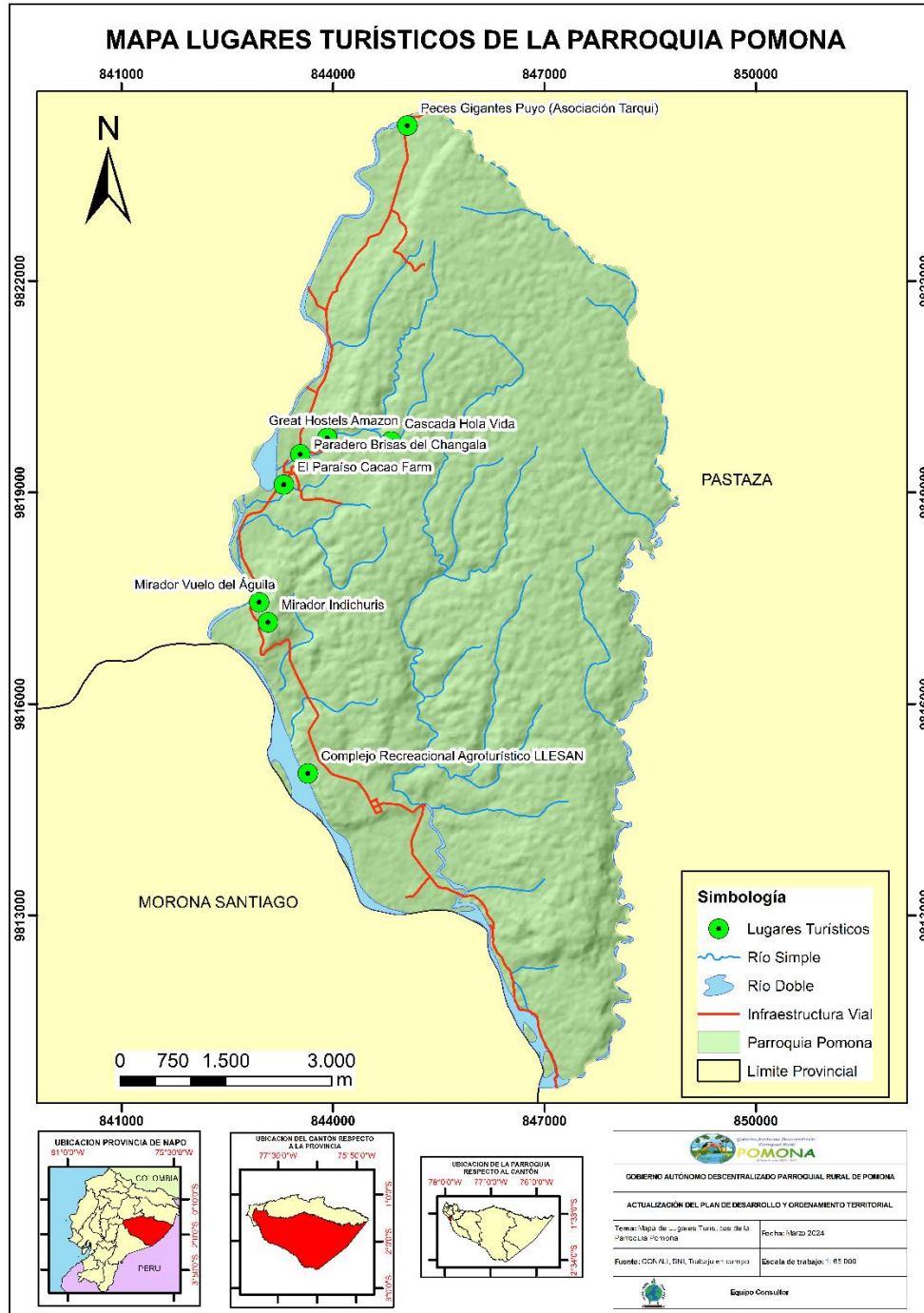
Fuente: Trabajo en campo, Pomona 2024





PLAN DE DESARROLLO Y ORDENAMIENTO TERRITORIAL DE LA PARROQUIA POMONA 2023-2027

Ilustración 15. Mapa Lugares Turísticos de la Parroquia Pomona



Fuente: CONALI, SNI, Trabajo en Campo
Elaboración: Equipo Consultor, Pomona 2024



PLAN DE DESARROLLO Y ORDENAMIENTO TERRITORIAL DE LA PARROQUIA POMONA 2023-2027

7.11. DIAGNÓSTICO DEL SISTEMA POLITICO INSTITUCIONAL

Comprende el campo del desarrollo organizacional general, tanto de la institución parroquial (y sus actores territoriales) cuanto, de las instancias desconcentradas del Ejecutivo, para cumplir con las competencias y roles que les asignan la Constitución y las leyes pertinentes.

En relación con los actores sociales es importante mapear la diversidad de organizaciones, con particular énfasis en aquellas más vulnerables debido a las formas interseccionales de discriminación de los procesos de planificación, para promover su inclusión democrática: mujeres, jóvenes, personas con discapacidad, personas con orientaciones sexuales e identidades de género diversas, entre otros.

7.11.1. Marco legal e instrumentos de planificación y ordenamiento territorial

El COOTAD (Código Orgánico de Ordenamiento Territorial, Autonomía y Descentralización), en su art. 274 establece habla de las responsabilidades de los GAD: "Los gobiernos autónomos descentralizados son responsables por la prestación de los servicios públicos y la implementación de las obras que les corresponda ejecutar para el cumplimiento de las competencias que la Constitución y la ley les reconoce de acuerdo con sus respectivos planes de desarrollo y de ordenamiento territorial, asegurando la distribución equitativa de los beneficios y las cargas, en lo que fuere aplicable, de las intervenciones entre los distintos actores públicos y de la sociedad de su territorio". Bajo esta norma legal, la Junta Parroquial de Pomona se encuentra elaborando la actualización de su plan de desarrollo y ordenamiento territorial; conjuntamente con un equipo consultor independiente y en coordinación con los niveles de gobierno Municipal y Provincial, por medio de sus departamentos de Planificación. El consejo Cantonal de Planificación Parroquial juega un papel preponderante ya que es él mismo quien evalúa y aprueba los procesos y actividades que conllevan la actualización del presente Plan.

En el marco de las competencias exclusivas del GAD Pomona viene implementando proyectos relacionados a la productividad, dotando de especies bovinas, avícolas y porcinas, con el fin de brindar el medio a los moradores de las diferentes comunidades para solventar sus gastos con las remesas que genera la actividad. A demás fortalece el turismo generando espacios de intercambio económico mediante la organización de los distintos programas que tuvieron cabida en las festividades de parroquialización.

Actualmente se ha logrado organizar a los actores sociales para que desempeñen un papel proactivo en la gestión del territorio; los consejos de Planificación del Desarrollo y de Participación Ciudadana, están conformados y capacitándose para actuar de manera protagónica en la distribución del presupuesto participativo.



PLAN DE DESARROLLO Y ORDENAMIENTO TERRITORIAL DE LA PARROQUIA POMONA 2023-2027

El escenario, es claro y apunta a ejecutar una planificación que concuerda con los problemas del territorio de Pomona, a fin de plantear soluciones que permitan una convivencia armónica entre la naturaleza y la sociedad.

La organización de la parroquia, el trabajo en equipo con los actores sociales, el respaldo a nuevas iniciativas, el apoyo para su continuidad en la administración y el grado de satisfacción de necesidades.

Pomona, como casi todas las parroquias rurales, se ve muy limitada para cumplir la enorme cantidad de obras, de todo tipo, que demandan sus habitantes y su territorio; pues el presupuesto con que cuenta, es reducido y las competencias asignadas demandan de mayores inversiones. Es aquí donde entra la capacidad de gestión de sus dirigentes y autoridades, para conseguir la ejecución de obras prioritarias con el aporte del Gobierno Municipal, el Gobierno Provincial y/u otras entidades externas como Ministerios, ONGs.

Actualmente se trabaja en el cumplimiento de las ofertas mediante la definición de mecanismos de articulación, coordinación y corresponsabilidad entre los distintos niveles de gobierno para una adecuada planificación y gestión pública.

7.11.2. Actores

Con la finalidad de que el GAD Parroquial Rural de Pomona, realice acciones de gestión y articulación a través de la Participación Ciudadana, se ha identificado a los actores que influyen en el territorio, tales como: instituciones de la Función Ejecutiva, GAD's, organizaciones territoriales y actores privados.

Pero para empezar identificando los actores, se debe conocer la capacidad administrativa que tiene el GAD Parroquial, el cual está conformado por las siguientes autoridades, empleados y trabajadores:

- 1 Presidente
- 1 Vicepresidente
- 3 Vocales
- 1 Secretaria –Tesorera
- 1 Asesor Técnico

Se puede identificar que en esta administración se involucra a todos los actores del territorio, con el objetivo de tener una verdadera participación de la ciudadanía en el desarrollo de la parroquia. Cada uno de los actores de la parroquia aportan para promover programas o proyectos de fortalecimientos de organizaciones comunitarias.

7.11.3. Participación

La participación de la población respecto de procesos técnicos, políticos y sociales, es muy baja, debido a que no asisten a las convocatorias o invitaciones realizadas por el GAD Parroquial, debido a factores como ocupaciones



**PLAN DE DESARROLLO Y ORDENAMIENTO TERRITORIAL DE LA PARROQUIA
POMONA 2023-2027**

laborales, personales, distancia o dificultad de movilización; pero con los asistentes las decisiones son tomadas de forma inclusiva, participativa y representativa. En la actualidad se cumple con lo establecido en la Ley de Transparencia, puesto que la información es pública a través de la página institucional del GAD.

7.11.4. Fortalecimiento de los medios de ejecución y revitalización de las alianzas

La parroquia Pomona al pertenecer a región Oriente, tiene el beneficio tanto de recursos económicos como de proyectos de la Ley orgánica para la planificación integral de la circunscripción territorial especial amazónica, los mismos que son invertidos en el territorio, apoyando a la mano de obra local, asociaciones, organizaciones para que los recursos económicos o materiales, lleguen a formar parte de los propios habitantes del territorio. De igual manera, se gestiona con diferentes instituciones públicas del Gobierno Central como el Banco de Desarrollo del Ecuador, etc. y con instituciones de los diferentes niveles de gobierno como la Prefectura de Pastaza, Municipio de Pastaza, siendo los principales, para acceder a recursos No reembolsables y reembolsables para beneficio de la colectividad.

Con la actualización del PDOT, se podrá contar con datos fiables y de alta calidad, desglosados por grupos de ingresos, sexo, género, edad, origen étnico, etc. que servirá como línea base para futuras actualizaciones y como base de datos para la elaboración de proyectos de inversión, que podrán ser presentados en las diferentes instituciones públicas o privadas, con el objetivo de obtener ingresos por auto gestión.

Para promover la participación ciudadana y el voluntariado, se trabaja en conjunto, para ayudar a los grupos más vulnerables como niños, adultos mayores y personas con discapacidad, buscando que la población participe más en los eventos, que están dirigidos para este sector de la población.

7.11.5. Identificación y sistematización de potencialidades y problemas del territorio

Es importante identificar los problemas estableciendo las limitaciones o aspectos negativos que se presentan en la parroquia, así, también identificar las potencialidades que pueden contribuir positivamente en la aplicación de los programas, proyectos y políticas encaminadas al desarrollo parroquial, según el siguiente detalle:



**PLAN DE DESARROLLO Y ORDENAMIENTO TERRITORIAL DE LA PARROQUIA
POMONA 2023-2027**

7.11.5.1. SISTEMA FISICO AMBIENTAL

Tabla 32. Matriz de sistematización de potencialidades

Potencialidad	Desafío		Competencia
	Desafío a largo plazo	Desafío de gestión	GAD
Alta biodiversidad en la Parroquia	Concientiza a la población de Pomona en temas de preservación ambiental. Mantener y preservar los recursos Naturales existentes.	Desplegar articuladamente con las entidades competentes proyectos sustentables para la conservación de la biodiversidad existente en la parroquia.	GADP Pastaza- GADM Pastaza- GADPR de Pomona- MAATE
Gran variedad de Flora	Conservación de las especies de flora a fin de desarrollar proyectos enfocados a turismo y producción ecológica.	Generar aprendizaje a ciudadanos de la parroquia para que sean los primeros guías turísticos con el fin de incentivar a la preservación del ecosistema y promoción de su alta diversidad florística y de sitios Naturales.	GADP Pastaza- GADM Pastaza - GADPR de Pomona- MAATE - MINTUR
Gran Diversidad de Fauna	Conservación de fauna existente en especial especies en peligro de extinción.	Sistematizar con las instituciones competentes para la protección de ciertas especies a fin de que genere garantías que permitan a la población beneficios económicos-productivos. Turismo ecológico	GADP Pastaza- GADM Pastaza - GADPR de Pomona- MAATE - MINTUR
Turismo de belleza escénica natural	Propiciar la conservación y la reforestación de lugares, donde existen potencial escénico natural	Formar conciencia en la ciudadanía de la existencia del turismo escénico y trabajar articuladamente con las instituciones competentes para promocionar aún más, el recurso natural de la localidad y generar en los turistas nacionales y extranjeros el interés por la parroquia como un atractivo destino turístico natural.	GADP Pastaza- GADM Pastaza - GADPR de Pomona- MAATE - MINTUR
Vías fluviales navegables	Aprovechamiento del gran caudal hídrico en la promoción de viajes en canoa.	Mejorar la infraestructura y los espacios de atención turística (puertos Fluviales) cultural, recreativa, y de aventura, que permitan difundir la diversidad cultural.	GADP Pastaza- GADM Pastaza - GADPR de Pomona- MAATE - MINTUR
Fuente hidrográfica	Capacidad para hacer frente y recuperarse de los	Prevenir cualquier desastre generado por la creciente	GADP Pastaza- GADM Pastaza -



**PLAN DE DESARROLLO Y ORDENAMIENTO TERRITORIAL DE LA PARROQUIA
POMONA 2023-2027**

	impactos que generan los desastres relacionados con los fuetes de agua para el consumo humano	de quebradas y fuentes de agua en zonas de crecimiento poblacional (Libertad, Porvenir, Indichuris)	GADPR de Pomona- MAATE
Suelos/ Relieves	Manejo adecuado de los suelos aptos para el crecimiento de piscicultura, producción de caña de azúcar y ganadería.	Impulsar la preservación de los recursos en la aplicación de nuevos mecanismos que permitan a los suelos su regeneración y su manejo para fortalecer el sector productivo de la piscicultura, producción de caña y ganadero.	GADP Pastaza- GADM Pastaza - GADPR de Pomona- MAATE SENAGUA - MAG
Gran ecosistema que más servicios ambientales generan	Establecer beneficios socioeconómicos a fin de mantener estos ecosistemas para la población, como servicios de exportación al mundo.	Desarrollar proyectos piloto y convenios con entidades directamente competentes como el MAATE que permitan generar una dotación de servicios ambientales como: oferta de agua, regulación de gases, refugio de especies, reciclado de nutrientes entre otros y generar permita su desarrollo económico.	GADM Pomona- MAATE- Colectivos ambientales

Fuente: Trabajo en campo
Elaboración: Equipo Consultor, Pomona 2024

Tabla 33. Matriz de sistematización de problemas

Problema	Desafío		Competencia
	Desafío a largo plazo	Desafío de gestión	GAD
Existe una alta susceptibilidad a movimientos en masa en ciertas zonas de la parroquia	Elaborar articuladamente trabajos en las zonas de alto riesgo que con frecuencias generan desastres.	Realizar obras con la finalidad de prevenir y mitigar los desastres.	GADP Pastaza- GADM Pastaza - GADPR de Pomona- MAATE - MAG
Debido a las constantes lluvias en el sector que generan erosión del suelo se ve afectado la estabilidad de vías en la parroquia	Emparejar e instaurar mecanismos que permitan mejorar la viabilidad en el sector a pesar de las fuertes lluvias.	Establecer de forma clara obras que permita prevenir y mitigar los deslizamientos.	GADP Pastaza- GADM Pastaza - GADPR de Pomona- MTOP
El crecimiento del caudal del río debido a las lluvias permanentes en el sector provoca	Tomar las medidas necesarias del gran riesgo que genera las lluvias permanentes en el incremento del caudal del	Construcción de obras que permitan prevenir riesgos y mitigar desastres.	GADP Pastaza- GADM Pastaza - GADPR de Pomona



**PLAN DE DESARROLLO Y ORDENAMIENTO TERRITORIAL DE LA PARROQUIA
POMONA 2023-2027**

riesgos de desborde del mismo en un sector de la parroquia.	río Puyo, ya que puede provocar un perjuicio a la población de Indichuris.		
De las fuentes hidrográficas donde se capta el agua para la parte urbana y rural se ven afectadas cuando existe exceso de lluvia dejando de abastecer el servicio a la población.	Suministrar permanente con el recurso agua a la población de la Parroquia Pomona.	Trabajar articuladamente para la gestión de la construcción o adecuación de captaciones de agua que permita a la población contar con la cantidad y calidad del recurso líquido.	GADP Pastaza - GADM Pastaza - GADPR de Pomona- MAATE
Optimizar el tratamiento de aguas residuales tanto en el área urbana y en los sectores rurales	Disminuir la contaminación del agua, efluente del uso humano o de otros usos.	Establecer los mecanismos para la mejora he implantación de un sistema de saneamiento de aguas residuales en la cabecera parroquial y sectores, mediante estudios y los debidos permisos ambientales.	GADP Pastaza - GADM Pastaza - GADPR de Pomona- MAATE
falta de estudios para saber las aptitudes del suelo Avance de la frontera agrícola, Erosión, Quemias Contaminación por pesticidas	Disminuir el avance de la frontera agrícola, el aumento de la erosión de suelos, y los usos de pesticidas.	Trabajar articuladamente para la gestión de un estudio general de suelos de la parroquia en zonas productivas, y el manejo tanto de quema y uso de pesticidas, evitando erosión y contaminación por desechos.	GADP Pastaza - GADM Pastaza - GADPR de Pomona- MAATE-MAG
Los recursos no renovables a nivel amazónico en la actualidad se explotan	Manejo de minería (material Pétreo) sea de una manera eficaz sin afectar al ámbito ecológico ni los recursos hídricos.	Coordinar y articular trabajos de aprovechamiento establecidos por los reglamentos emitidos los ministerios que otorgan los permisos respectivos	ARCOM

Fuente: Trabajo en campo

Elaboración: Equipo Consultor, Pomona 2024

7.11.5.2. SISTEMA DE ASENTAMIENTOS HUMANOS

La parroquia Pomona es una de las parroquias rurales del cantón Puyo, perteneciente a la provincia de Pastaza, sus principales centros poblados son:

Comunidades

- Libertad



**PLAN DE DESARROLLO Y ORDENAMIENTO TERRITORIAL DE LA PARROQUIA
POMONA 2023-2027**

- Porvenir
- Pomona

Asentamientos

- Asentamiento Indígena Kichwa Indichuris

Colonias:

- Pomona Bajo
- Azuaya
- Juan Montalvo 1-2
- Barranquilla
- Santa Fe

Tabla 34. Matriz de sistematización de potencialidades

Potencialidad	Desafío		Competencia GAD
	Desafío a largo plazo	Desafío de gestión	
El 100% de la población cuenta con cobertura de energía eléctrica, en el sector urbano y en el sector rural un 80%	Mantener la calidad y cobertura del servicio en la parroquia.	Coordinar y trabajar articuladamente con las instituciones que brindan el servicio de energía eléctrica para que la parroquia cuente con el servicio	EEASA
Cuentan con cobertura de internet	Tener accesibilidad y mejor conexión a servicios de internet.	Gestionar con las entidades respectivas una conexión del servicio de internet en puntos estratégicos en beneficio de la población.	GADP Pastaza- GADM Pastaza - GADPR de Pomona- MINTEL- ARCOTEL-3 Empresas privadas
Cuentan con espacios públicos	Lograr contar con los espacios públicos con acceso universal seguro e inclusivo.	Construir los espacios públicos necesarios para el esparcimiento.	GADM de Pastaza -GADPR de Pomona.
Cuenta con cobertura vial	Mantener la calidad y cobertura del servicio vial en la parroquia.	Gestionar y articular el mantenimiento de la red vial existente, y solicitar la culminación de la arteria vial, en beneficio de la población.	GADP Pastaza- GADM Pastaza - GADPR de Pomona- MTOP

Fuente: Trabajo en campo

Elaboración: Equipo Consultor, Pomona 2024



**PLAN DE DESARROLLO Y ORDENAMIENTO TERRITORIAL DE LA PARROQUIA
POMONA 2023-2027**

Tabla 35. Matriz de sistematización de problemas

Problema	Desafío		Competencia
	Desafío a largo plazo	Desafío de gestión	GAD
Falta de alcantarillado	Contar con alcantarillado	Gestionar ante la institución correspondiente alcantarillado	GADM Pastaza - GADPR de Pomona
Falta de mantenimiento de la infraestructura de captación de agua	implementación de sistemas de potabilización de agua para las comunidades Dotar un servicio de calidad a la población	Realizar las respectivas gestiones a fin de buscar los mejores mecanismos que permitan brindar un servicio de calidad.	Junta de Agua - GADPR de Pomona
Paradas de transporte y su mantenimiento	Mejorar el servicio para los usuarios, dentro de las paradas	Construir y mejorar y dando mantenimiento las paradas de transporte.	GADM de Pastaza -GADPR de Pomona
Falta de frecuencia de transporte para salir e ingresar a la parroquia	Contar con transporte permanente para la movilidad.	Coordinar los mecanismos necesarios con ayuda de la institución respectiva para contar con un transporte para movilización de los habitantes de la parroquia en los días más frecuentes de turistas como son los fines de semana.	Agencia Nacional de Tránsito. GADPR de Pomona. Transcomunidad EP.
Vías en el sector rural se encuentran en mal estado	Realizar el mantenimiento y mejoramiento de las vías rurales de la parroquia	Mejorar la vialidad en el sector rural a fin de que la producción y comunicación entre los distintos sectores mejore.	GADP Pastaza- GADM Pastaza - GADPR de Pomona- MTOP
Construcción de puentes	Conseguir la construcción de puentes sobre los ríos Jandi yacu y Tashapi	Mejorar la vialidad en el sector rural a fin de que la producción y comunicación entre los distintos sectores y cantones mejore.	GADP Pastaza- GADM Pastaza - GADPR de Pomona- MTOP
Apertura de calles en la parroquia de Pomona y otras se encuentran sin adoquinado/asfalto	Construcción y mantenimiento de las vías, calles los diferentes sectores	Mejorar la vialidad en la parte urbana y rural de la parroquia.	GADM de Pastaza -GADPR de Pomona
Acera y bordillos incompletos en la parroquia para seguridad y movilización.	Contar con aceras y bordillos que permitan la movilidad y seguridad de los habitantes.	Gestionar y destinar recursos para la construcción de la obra.	GADM de Pastaza
Renovar y mejorar la señalización de las vías urbanas	Conseguir que las vías principales cuenten con señalización pertinente	Gestionar ante la institución correspondiente la señalización de las vías.	GADM de Pastaza -GADPR de Pomona
El cementerio parroquial necesita el aspecto jurídico,	Contar con un cementerio adecuado y en condiciones dignas para	Realizar o coordinar con quien corresponda el aspecto jurídico legal, para	GADM de Pastaza -GADPR de Pomona



**PLAN DE DESARROLLO Y ORDENAMIENTO TERRITORIAL DE LA PARROQUIA
POMONA 2023-2027**

mantenimiento de su infraestructura y estética.	los sepelios de la población.	luego realizar un mantenimiento de la infraestructura del cementerio.	
No existe una claridad en los nombres de sectores urbano que facilite identificar el centro de la parroquia.	El territorio tendrá un orden y sus vías públicas estarán ordenadas e identificadas con nombre	Gestionar una ordenanza municipal para la creación de centros poblados.	GADM de Pastaza
Regular el costo del pasaje Puyo - Pomona	Establecer un pasaje justo y equitativo	Coordinar los mecanismos necesarios con ayuda de la institución respectiva para contar con un pasaje justo y equitativo.	Agencia Nacional de Tránsito. GADPR de Pomona. Transcomunidad EP.

Fuente: Trabajo en campo
Elaboración: Equipo Consultor, Pomona 2024

7.11.5.3. SISTEMA SOCIOCULTURAL

Tabla 36. Matriz de sistematización de potencialidades

Potencialidad	Desafío		Competencia
	Desafío a largo plazo	Desafío de gestión	GAD
La población al ser pequeña todos se conocen.	Lograr unir esfuerzos para tener un sistema de participación activo, óptimo y libre.	Generar espacios y socialización de convivencia para aumentar la armonía, entre los habitantes	GADPR Pomona
El 90% de la población recibe el servicio de recolección de los desechos generados a nivel parroquial	Gestionar y coordinar la ampliación del servicio de recolección de desechos sólidos y buscar los mecanismos necesarios para lograr una cultura de clasificación y reducción de desechos.	Implementar mecanismos de recolección de desechos y reciclaje.	GADM de Pastaza - GADPR de Pomona-MAATE
Cuentan en la parroquia con una institución educativa hasta el nivel primario unidocente	Mejorar el servicio de calidad que brinda la institución con apoyo del MINEDUC	Trabajar articuladamente dentro del marco de sus competencias la participación de la institución y coordinación de actividades conmemorables.	GADM Pastaza - GADPR de Pomona-MINEDUC
Existe Voluntad política para el apoyo socio cultural	Impulsar el desarrollo local mediante el apoyo del GAD Desarrollar eventos de promoción y difusión de	Mantener y crear más proceso de desarrollo del GADPR aprovechando las capacidades locales	GADP Pastaza- GADM Pastaza -



**PLAN DE DESARROLLO Y ORDENAMIENTO TERRITORIAL DE LA PARROQUIA
POMONA 2023-2027**

	las expresiones culturales de la parroquia Pomona	Revalorización de las expresiones culturales y patrimoniales de la parroquia Pomona.	GADPR de Pomona
Acceso y uso de espacio público (áreas verdes, plazas, coliseos; eventos culturales)	Utilización de espacios públicos con accesibilidad a toda la ciudadanía para tener un sano esparcimiento en la población	Crear y mantener espacios públicos en los que pueda acceder libremente la población.	GADP Pastaza- GADM Pastaza - GADPR de Pomona
Existen servicios de apoyo a población vulnerable, adulto mayor.	Mejorar la vida de los grupos vulnerables mediante servicios que les permitan una mayor independencia	Trabajar coordinadamente con las instituciones competentes a través de convenios para generar actividad y cuidados a los grupos de atención prioritaria.	GADM de Pastaza - GADPR Pomona-MIES
Fuentes de trabajo en áreas productivas	Fortalecer el apoyo y productos como parte de las alternativas que pueden contribuir al desarrollo local.	Buscar alternativas que permitirán fomentar el desarrollo local y su expresión en progreso, bienestar social y calidad de vida.	GADP Pastaza- GADM Pastaza - GADPR de Pomona
Conocimiento del manejo de plantas medicinales de la selva	Fortalecer el apoyo para que el conocimiento de medicina ancestral no se pierda.	Coordinar con diferentes grupos étnicos, de las comunidades indígenas, para desarrollar actividades, impulsando la medicina ancestral y su cultura	GADP Pastaza- GADM Pastaza - GADPR de Pomona Ministerio de Cultura
La incidencia de inseguridad en la parroquia es baja en comparación a otras ciudades en el país.	Mantener y generar seguridad y libertad de movimiento dentro de la parroquia y sus sectores.	Instaurar acciones en conjunto para mejorar la percepción de seguridad	Ministerio del Interior, Gobernación, Policía Nacional

Fuente: Trabajo en campo

Elaboración: Equipo Consultor, Pomona 2024

Tabla 37. Matriz de sistematización de problemas

Problema	Desafío		Competencia
	Desafío a largo plazo	Desafío de gestión	GAD
Mejoramiento de puesto de salud	La parroquia deberá tener un puesto de salud en mejores condiciones por el crecimiento poblacional y por la visita de turistas.	Gestionar en conjunto con el Puesto de salud parroquial a fin de que se logre la mejora de la construcción y brindar un servicio más de calidad	MSP GADP Pastaza- GADM Pastaza - GADPR de Pomona



**PLAN DE DESARROLLO Y ORDENAMIENTO TERRITORIAL DE LA PARROQUIA
POMONA 2023-2027**

Falta de medicamentos en puesto de salud	La parroquia deberá tener una medicación básica completa para los habitantes	Gestionar en conjunto con el subcentro de salud parroquial a fin de que se cuente con la medicación necesaria y atención ambulatoria oportuna.	MSP
Movilización a otros territorios para una atención de especialidad lo que genera un gasto adicional	Que se disminuya los traslados por atención médica a la ciudad de Puyo.	Apoyar en la gestión del sistema de transporte conjuntamente con el GADPR de Pomona.	MSP- GADPR de Pomona
Mejorar los servicios a la población vulnerable	Mejorar la vida de los grupos vulnerables	Lograr convenios con las instituciones competentes a fin de brindar un mejor bienestar a los grupos vulnerables.	GADM de Pastaza -GADPR Pomona-MIES-MSP
Determinar mecanismo que permitan mejorar la seguridad ciudadana	Lograr implementar un sistema de seguridad ciudadana con los actores e instituciones involucradas	Coordinar con instituciones mecanismos que permitan generar adecuadas condiciones de seguridad a la población	Ministerio del Interior, Gobernación, Policía Nacional
Mantenimiento de la infraestructura de las aulas escolares.	Mejorar las aulas existentes para un servicio mejor de educación.	Coordinar y gestionar el mantenimiento de aulas	MINEDUC- GADPR Pomona-Padres de Familia
Mantenimiento de equipos informáticos, de la escuela	Mejorar la calidad de la educación en el aspecto informático	Coordinar y gestionar el mantenimiento correctivo y preventivo de equipos informáticos de la escuela	MINEDUC- GADPR Pomona-PUNTO DIGITAL
El agua entubada que consumen los habitantes no es potable	Brindar a la población un servicio de calidad.	Gestionar con la institución competente la implementación y mejora del servicio.	GADM de Pastaza -GADPR Pomona-MIES
La participación de los jóvenes es mínima y casi no hay representación.	Lograr la participación activa de los jóvenes para que se involucren en las actividades de la parroquia.	Establecer canales de afinidad y conexión con los jóvenes por medio de grupos deportivos y culturales.	GADM de Pastaza -GADPR Pomona
La población indígena nativa mantiene muy poco sus costumbres de idioma y cultura	Volver a dar identidad cultural a cada grupo étnico de la parroquia.	Establecer encuentros culturales a nivel nacional e internacional con las distintas confederaciones de nacionalidades indígenas.	GADPR Pomona

Fuente: Trabajo en campo

Elaboración: Equipo Consultor, Pomona 2024



**PLAN DE DESARROLLO Y ORDENAMIENTO TERRITORIAL DE LA PARROQUIA
POMONA 2023-2027**

7.11.5.4. SISTEMA ECONÓMICO PRODUCTIVO

Tabla 38. Matriz de sistematización de potencialidades

Potencialidad	Desafío		Competencia
	Desafío a largo plazo	Desafío de gestión	GAD
El turismo escénico actividad de gran importancia en la parroquia.	Desarrollar eventos de promoción turística en beneficio de la parroquia.	Emprender capacitaciones, generar convenios con instituciones que motiven la conservación de la Biodiversidad.	GADP de Pastaza, GADPR Pomona, MAATE Ministerio de turismo
Nuevos emprendimientos de promoción turística	Consolidar a la parroquia como un lugar turístico.	Establecer vínculos entre los operadores para establecer cadenas de servicios.	GADP Provincia de Pastaza, GADPR Pomona – MINTUR Asociaciones.
Actividad piscícola fuerte rubro de producción con las especies de Tilapia Roja y Cachama	Promover proyectos con productores que deseen sumarse a esta actividad de producción.	Brindar asistencia técnica y apoyo a los productores de este rubro.	GADP Provincia de Pastaza, GADPR Pomona – MAG Asociaciones.
Actividad productiva de "Caña de Azúcar" y sus derivados	Promover proyectos con productores que deseen sumarse a esta actividad de producción y los derivados.	Brindar asistencia técnica y apoyo a los productores de esta actividad, ya que es una de las fuentes de ingreso económico	GADP Provincia de Pastaza, GADPR Pomona – MAG Asociaciones
Nuevas alternativas de producción de frutas (papaya, guanábana)	Promover proyectos de producción de frutas tropicales como una alternativa ecológica	Coordinar y gestionar el manejo y producción de frutas como Papaya y Guanábana dando una opción de ingreso económico	GADP Provincia de Pastaza, GADPR Pomona – MAG
Existe cultivos de cacao en baja cantidad	Fortalecer la producción de cacao ya que es un clima propio para esta actividad	Coordinar y gestionar el apoyo para el manejo producción y su comercialización.	GADP Provincia de Pastaza, GADPR Pomona – MAG
Existencia de mediano sector ganadero doble propósito	Buscar los mecanismos de promoción de para la diversificación genética del ganado.	Coordinar y gestionar el apoyo para el manejo y su producción mediante estabulación.	GADP Provincia de Pastaza, GADPR Pomona – MAG
Es un bajo sector Porcicola, para doble propósito (Pie de cría y Carne)	Buscar los mecanismos de promoción diversificación genética de porcinos.	Coordinar y gestionar el apoyo para el manejo y su producción mediante cuidados ambientales.	GADP Provincia de Pastaza, GADPR Pomona – MAG
Emprendimiento crianza de caprinos (ovejas)	Fortalecer la producción caprina siendo una nueva alternativa de actividad económica.	Coordinar y gestionar el apoyo para el manejo y su producción mediante estabulación.	GADP Provincia de Pastaza, GADPR Pomona – MAG
Emprendimiento crianza de Paiches	Fortalecer la producción de Paiches siendo una nueva alternativa económica.	Brindar asistencia técnica y apoyo a los productores de este rubro.	GADP Pastaza, GADPR Pomona – MAG



**PLAN DE DESARROLLO Y ORDENAMIENTO TERRITORIAL DE LA PARROQUIA
POMONA 2023-2027**

Turismo agro-ecológico como una alternativa económica	Tener nuevas alternativas económicas sin afectar a la biodiversidad.	Coordinar y gestionar apoyo en conocimiento tanto como humano y productivo de fincas agroecológicas.	GADP Provincia de Pastaza, GADPR Pomona – MAG - MINTUR
---	--	--	--

Fuente: Trabajo en campo

Elaboración: Equipo Consultor, Pomona 2024

Tabla 39. Matriz de sistematización de problemas

Problema	Desafío		Competencia
	Desafío a largo plazo	Desafío de gestión	GAD
No existe identificación de atractivos y servicios turísticos.	Elaborar el Inventario Turístico de la Parroquia Pomona.	Efectuar un inventario y plan turístico participativo	GADP Pastaza, GADPR Pomona, MINTUR
Los Miradores o sitios turísticos cuentan con poca señalización	Construir facilidades turísticas en la parroquia Pomona.	Coordinar y gestionar talleres de construcción de señalética según el reglamento del MINTUR para un mejor desarrollo turístico sostenible.	GADP Pastaza, GADPR Pomona, MINTUR.
Mejorar las buenas prácticas en las actividades de cría de cerdos	Buscar mejorar buenas prácticas en la actividad porcícola.	Apoyar las actividades de porcicultura apoyando en el cumplimiento de buenas prácticas.	GADP Pastaza, GADPR Pomona, MAG
Las actividades de agricultura y ganadería no son aseguradas.	Asegurar las actividades agrícolas y ganaderas conjuntamente con el MAG	Coordinar capacitaciones a fin de asegurar y mejorar las actividades agrícolas y ganaderas.	GADP Pastaza, GADPR Pomona, MAG
Falta de diversificación en la producción agropecuaria a fin de garantizar la seguridad alimentaria de las familias.	Diversificar la producción en las fincas de las familias de Pomona para garantizar la seguridad alimentaria.	Garantizar la diversificación alimentaria de las familias de la parroquia.	GADP Pastaza, GADM Pastaza.
No existe un espacio de comercialización de productos en la comunidad	Establecer espacios de comercialización de los excedentes de la producción.	Fortalecer la comercialización de los productos producidos en la parroquia logrando conseguir un espacio designado específicamente para el mismo fin.	GADP Pastaza, GADPR Pomona, MAG
Existe una migración importante fuera de la parroquia por búsqueda de empleo.	Evaluar la pérdida de la población como potencial productivo de la parroquia.	Buscar los mecanismos para incrementar el autodesarrollo de la población.	GADP Pastaza, Ministerio de Trabajo.
Falta de fortalecimiento de	Lograr la participación activa de la población en	Fortalecer el apoyo a las organizaciones	GADP Pastaza, GADPR Pomona,



**PLAN DE DESARROLLO Y ORDENAMIENTO TERRITORIAL DE LA PARROQUIA
POMONA 2023-2027**

las organizaciones productivas.	cada organización productiva en la parroquia.	organizaciones en la parroquia.	productivas	MAG
Problemática en el transporte de productos al tener vías rurales en mal estado en ciertos tramos.	Mejorar la accesibilidad a la movilización de los productos de las actividades productivas en la parroquia.	Ejecutar las mejores estrategias sobre la trazabilidad de los productos en la parroquia.		GADP Pastaza, GADPR Pomona,
Falta de fortalecimiento en la comercialización de los productos	Lograr que los productos sean vendidos a un costo real en los centros urbanos	Ejecutar y coordinar acciones para la venta en sitios como mercados locales, de los productos		GADP Pastaza, GADM Pastaza. GADPR Pomona,

Fuente: Trabajo en campo
Elaboración: Equipo Consultor, Pomona 2024

7.11.5.5. SISTEMA POLÍTICO INSTITUCIONAL

Tabla 40. Matriz de sistematización de potencialidades

Potencialidad	Desafío		Competencia
	Desafío a largo plazo	Desafío de gestión	
El GAD utiliza los instrumentos que los entes de control y planificación nacionales expiden. -Plan de desarrollo vigente muy realista	Actualizar de forma oportuna los instrumentos que los entes de control y planificación nacional lo expide de forma confiable y oportuna.	Brindar transparencia de la información a la población.	GADPR Pomona
Existe de forma clara los actores sociales en la población y asociaciones participes en la parroquia.	Coordinar y tener contacto permanente con todos los actores sociales.	Mantener de forma permanente la actualización de actores sociales y tener siempre un trato cordial para trabajar articuladamente en beneficio de la parroquia.	GADPR Pomona
Existe cogestión con instituciones que apoyan para un mejor desarrollo de la población.	Mantener y conseguir apoyo de recursos mediante convenios de instituciones que permita beneficiar el desarrollo en la parroquia.	Lograr conseguir la firma de convenios que permitirán el desarrollo de la parroquia.	GADPR Pomona
El GAD maneja redes sociales que permiten la comunicación con la comunidad	Mantener una comunicación directa con la población mediante diferentes canales de comunicación.	Incrementar la difusión de la información hacia la comunidad mediante diferentes medios informativos digitales.	GADPR Pomona
Existe planteada una estructura orgánica y orden en la planificación	Mejor el desempeño en el GADPR Pomona.	Brindar un servicio de calidad a la población a fin de cumplir con los objetivos, misión, y visión	GADPR Pomona



**PLAN DE DESARROLLO Y ORDENAMIENTO TERRITORIAL DE LA PARROQUIA
POMONA 2023-2027**

institucional.		institucional.
Fortalecimiento de la Gestión institucional del GADPR de Pomona.	Cumplir con el PDOT en fortalecimiento de la gestión institucional.	Actualizar el Plan de Desarrollo y de Ordenamiento Territorial.

Fuente: Trabajo en campo
Elaboración: Equipo Consultor, Pomona 2024

Tabla 41. Matriz de sistematización de problemas

Problema	Desafío		Competencia GAD
	Desafío a largo plazo	Desafío de gestión	
Se cuenta con un vehículo que no son suficientes para el cumplimiento de la gestión.	Conseguir la capacidad suficiente de personal y maquinaria que permita lograr ejecutar proyectos en beneficio de la comunidad.	Incrementar y mejorar el servicio a la comunidad en cumplimiento a las competencias del GADPR de Pomona.	GADPR Pomona
Falta de acercamientos con instituciones para que brinden apoyo en el desarrollo de la parroquia	Establecer una comunicación directa con actores de entidades que beneficien al desarrollo de la parroquia	Buscar acercamientos con entidades que apoyen en el desarrollo de la parroquia.	GADPR Pomona
Mejorar el desempeño laboral del personal del GADPR de Pomona.	Elaborar e implementar el Plan de Capacitación del personal del GADPR Pomona.	Capacitar periódicamente en la formación administrativa del personal.	GADPR Pomona
Falta de fortalecimiento del Sistema de Participación Ciudadana	Implementar el Sistema de Participación Ciudadana en la parroquia Pomona.	Implementar mediante una resolución la conformación del Sistema de Participación Ciudadana de la parroquia Pomona	GADPR Pomona
	Fortalecer el Sistema de Participación Ciudadana en la parroquia Pomona	Ejecutar talleres de capacitación a las organizaciones del Sistema de Participación Ciudadano de la Parroquia	GADPR Pomona
Organizaciones sociales sin legalización en la parroquia	Gestionar la regularización de las organizaciones comunitarias de Pomona.	Fortalecer las organizaciones sociales con énfasis en la igualdad y el ejercicio de sus derechos, y la participación ciudadana.	GADPR Pomona

Fuente: Trabajo en campo
Elaboración: Equipo Consultor, Pomona 2024



PLAN DE DESARROLLO Y ORDENAMIENTO TERRITORIAL DE LA PARROQUIA POMONA 2023-2027

7.11.6. Priorización de potencialidad y problemas

Una vez identificado integralmente las potencialidades y problemáticas que enfrenta el Gobierno Autónomo Descentralizado Parroquial Rural de Pomona es necesario a continuación hacer una valoración de cada problema/potencialidad, de forma tal que se puedan priorizar acciones, así como las estrategias de intervención futuras. Uno de los principales insumos es la intervención de los distintos actores sociales a través de talleres y participación activa.

La priorización será definida por el equipo técnico del GAD, sin embargo, se recomienda considerar, al menos, los siguientes criterios:

- Apoyo de sectores involucrados: Se refiere al nivel de apoyo de los sectores o actores participantes frente a la potencialidad o problema.
- Urgencia: Se refiere a cuán inmediata debe ser la intervención o resolución de esta potencialidad o problema para el territorio.
- Ámbito territorial: Se refiere al nivel de impacto de la potencialidad o problema, porcentaje de población beneficiada/ afectada por la potencialidad o problema.
- Capacidad institucional: Se refiere al desempeño del GAD, en función de sus competencias y habilidades, para articularse con otros actores, frente a la potencialidad/problemática planteada, equipos técnicos especializados, presupuesto, acuerdos o convenios.
- Decisión ciudadana: Se refiere a la priorización establecido por la propia ciudadanía de acuerdo a su necesidad y percepción sobre la situación parroquial.

Tabla 42. Simbología de cada criterio

Criterio	
C1	Apoyo de sistemas involucrados
C2	Urgencia
C3	Ámbito territorial
C4	Capacidad institucional
C5	Decisión ciudadana

Elaboración: Equipo Consultor, Pomona 2024

Para obtener una priorización el equipo consultor y el equipo técnico del GAD Parroquial Rural de Pomona estableció una metodología de calificación cualitativa que valore la importancia desde un criterio muy bajo con la calificación de 1 hasta muy alto con la calificación de 5 como lo indica la siguiente tabla:



**PLAN DE DESARROLLO Y ORDENAMIENTO TERRITORIAL DE LA PARROQUIA
POMONA 2023-2027**

Tabla 43. Valoración cualitativa de priorización

	Criterio	Valoración
V1	Muy Bajo	1
V2	Bajo	2
V3	Moderado	3
V4	Alto	4
V5	Muy Alto	5

Elaboración: Equipo Consultor, Pomona 2024

Los parámetros de calificación del criterio será la sumatoria de todos los criterios que serán determinados desde una prioridad muy baja hasta una prioridad muy alta de acuerdo a los siguientes parámetros de calificación de cada prioridad:

Tabla 44. Calificación total de criterios de potencialidad y problemas

Valor de prioridad	Rango
Muy baja prioridad	4 – 8
Baja prioridad	9 – 12
Media prioridad	13 – 16
Alta prioridad	17 – 20
Muy alta prioridad	21 – 25

Elaboración: Equipo Consultor, Pomona 2024

7.11.6.1. SISTEMA FISICO AMBIENTAL

Tabla 45. Herramienta para la priorización de potencialidades

Potencialidad	Criterios de priorización					Valoración total
	C1	C2	C3	C4	C5	
Alta biodiversidad en la Parroquia	3	3	3	2	3	14 Media
Gran variedad de Flora	3	2	2	2	3	16 Media
Gran diversidad de Fauna	2	2	2	2	2	15 Medio
Turismo de belleza escénica	3	4	3	3	4	17 Alta
Vías fluviales navegables	2	2	3	3	3	13 Media
Fuente hidrográfica	3	4	4	2	3	14 Media
Suelos/ Relieves	3	4	5	4	5	21 Muy Alta
Gran ecosistema que más servicios ambientales generan.	2	2	3	3	3	13 Media

Fuente: Trabajo en campo

Elaboración: Equipo Consultor, Pomona 2024



**PLAN DE DESARROLLO Y ORDENAMIENTO TERRITORIAL DE LA PARROQUIA
POMONA 2023-2027**

Tabla 46. Herramienta para la priorización de problemas

Problema	Criterios de priorización					Valoración total
	C1	C2	C3	C4	C5	
Existe una alta susceptibilidad a movimientos en masa en ciertas zonas de la parroquia	3	4	5	4	4	20 Alta
Debido a las constantes lluvias en el sector que generan erosión del suelo se ve afectado la estabilidad de vías en la parroquia	3	5	4	4	5	18 Alta
El crecimiento del caudal del río debido a las lluvias permanentes en el sector provoca riesgos de desborde del mismo en un sector de la parroquia.	2	3	2	3	3	14 Media
De las fuentes hidrográficas donde se capta el agua para la parte urbana y rural se ven afectadas cuando existe exceso de lluvia dejando de abastecer el servicio a la población.	4	3	4	5	3	21 Muy Alta
Optimizar el tratamiento de aguas residuales tanto en el área urbana y en los sectores rurales	3	3	5	3	3	17 Alta
falta de estudios para saber las aptitudes del suelo Avance de la frontera agrícola, Erosión, Quemadas Contaminación por pesticidas	2	5	4	3	2	16 Media
Los recursos no renovables a nivel amazónico en la actualidad se explotan	2	2	4	3	2	13 Media

Fuente: Trabajo en campo

Elaboración: Equipo Consultor, Pomona 2024

7.11.6.2. SISTEMA DE ASENTAMIENTOS HUMANOS

Tabla 47. Herramienta para la priorización de potencialidades

Potencialidad	Criterios de priorización					Valoración total
	C1	C2	C3	C4	C5	
El 100% de la población cuenta con cobertura de energía eléctrica, en el sector urbano y en el sector rural un 80%	1	2	1	1	2	18 Alta
Cuentan con cobertura de internet	1	3	2	1	2	18 Alta
Cuentan con espacios públicos	3	2	5	3	2	16 Media
Cuenta con cobertura vial	5	5	4	3	4	21 Muy Alta

Fuente: Trabajo en campo

Elaboración: Equipo Consultor, Pomona 2024



**PLAN DE DESARROLLO Y ORDENAMIENTO TERRITORIAL DE LA PARROQUIA
POMONA 2023-2027**

Tabla 48. Herramienta para la priorización de problemas

Problema	Criterios de priorización					
	C1	C2	C3	C4	C5	Valoración total
Falta de alcantarillado	3	5	4	3	4	19 Alta
Falta de mantenimiento de la infraestructura de captación de agua	3	5	3	3	2	16 Media
Paradas de transporte y su mantenimiento	3	4	3	2	2	14 Media
Falta de frecuencia de transporte para salir e ingresar a la parroquia	3	4	3	2	3	15 Media
Vías en el sector rural se encuentran en mal estado	2	4	4	3	4	17 Alta
Construcción de puentes	1	5	3	2	3	14 Media
Vías en el sector Porvenir se encuentran sin adoquinado/asfalto	1	5	3	2	4	15 Media
Acera y bordillos incompletos en la parroquia para seguridad y movilización.	2	5	2	2	3	14 Media
Renovar y mejorar la señalización de las vías urbanas	1	5	2	1	1	10 baja
El cementerio parroquial necesita el aspecto jurídico, mantenimiento de su infraestructura y estética.	1	4	3	1	2	14 Media
Gestionar una ordenanza municipal para la creación de centros poblados.	2	2	3	3	3	13 Media

Fuente: Trabajo en campo
Elaboración: Equipo Consultor, Pomona 2024

7.11.6.3. SISTEMA SOCIOCULTURAL

Tabla 49. Herramienta para la priorización de potencialidades

Potencialidad	Criterios de priorización					
	C1	C2	C3	C4	C5	Valoración total
La población al ser pequeña todos se conocen.	2	3	3	1	1	17 Alta
El 90% de la población recibe el servicio de recolección de los desechos generados a nivel parroquial	3	3	3	3	2	14 Media
Cuentan en la parroquia con una institución educativa hasta el nivel primario unidocente	2	4	3	3	3	15 Media
Existe Voluntad política para el apoyo socio cultural	4	3	3	3	3	16 Media
Acceso y uso de espacio público (áreas verdes, plazas, coliseos; eventos culturales)	3	3	3	4	3	16 Media
Existen servicios de apoyo a población vulnerable, adulto mayor.	3	4	4	3	2	16 Media



**PLAN DE DESARROLLO Y ORDENAMIENTO TERRITORIAL DE LA PARROQUIA
POMONA 2023-2027**

Fuentes de trabajo en áreas productivas	1	4	3	2	2	12 Baja
Conocimiento del manejo de plantas medicinales de la selva	1	4	2	2	1	10 Baja
La incidencia de inseguridad en la parroquia es baja en comparación a otras ciudades en el país.	1	1	2	2	1	19 Muy Alto

Fuente: Trabajo en campo

Elaboración: Equipo Consultor, Pomona 2024

Tabla 50. Herramienta para la priorización de problemas

Problema	Criterios de priorización					Valoración total
	C1	C2	C3	C4	C5	
Mejoramiento de puesto de salud	1	5	4	1	4	17 Alta
Falta de medicamentos en puesto de salud	2	5	4	1	4	17 Alta
Movilización a otros territorios para una atención de especialidad lo que genera un gasto adicional	2	4	3	2	3	16 Media
Mejorar los servicios a la población vulnerable	3	3	3	2	2	13 Media
Determinar mecanismo que permitan mejorar la seguridad ciudadana	2	4	4	3	4	17 Alta
Mantenimiento de la infraestructura de las aulas escolares.	2	5	3	3	3	16 Media
Mantenimiento de equipos informáticos, de la escuela	3	5	4	3	3	18 Alta
El agua entubada que consumen los habitantes no es potable	2	4	2	2	2	19 Muy Alta
La participación de los jóvenes es mínima y casi no hay representación.	2	5	4	2	2	15 Media
La población indígena nativa mantiene muy poco sus costumbres de idioma y cultura	2	5	4	4	3	18 Alta

Fuente: Trabajo en campo

Elaboración: Equipo Consultor, Pomona 2024

7.11.6.4. SISTEMA ECONÓMICO PRODUCTIVO

Tabla 51. Herramienta para la priorización de potencialidades

Potencialidad	Criterios de priorización					Valoración total
	C1	C2	C3	C4	C5	
El turismo escénico actividad de gran importancia en la parroquia.	3	4	4	3	3	17 Alta
Nuevos emprendimientos de promoción turística	3	5	3	4	3	18 Alta



**PLAN DE DESARROLLO Y ORDENAMIENTO TERRITORIAL DE LA PARROQUIA
POMONA 2023-2027**

Actividad piscícola fuerte rubro de producción con las especies de Tilapia Roja y Cachama	3	5	3	3	4	18 Alta
Actividad productiva de "Caña de Azúcar" y sus derivados	3	5	3	4	3	18 Alta
Nuevas alternativas de producción de frutas (papaya, guanábana)	2	5	3	3	1	14 Media
Existe cultivos de cacao en baja cantidad	2	5	2	2	3	14 Media
Existencia de mediano sector ganadero doble propósito	3	4	3	2	2	14 Media
Es un bajo sector Porcicola, para doble propósito (Pie de cría y Carne)	3	4	2	2	1	12 Baja
Emprendimiento crianza de caprinos (ovejas)	2	4	3	2	2	11 Baja
Emprendimiento crianza de Paiches	2	4	3	3	1	12 Baja
Turismo agro-ecológico como una alternativa económica	2	5	4	3	4	18 Alta

Fuente: Trabajo en campo

Elaboración: Equipo Consultor, Pomona 2024

Tabla 52. Herramienta para la priorización de problemas

Problema	Criterios de priorización					
	C1	C2	C3	C4	C5	Valoración total
No existe identificación de atractivos y servicios turísticos.	1	4	4	3	5	17 Alta
Los Miradores o sitios turísticos cuentan con poca señalización	1	5	5	3	4	18 Alta
Mejorar las buenas prácticas en las actividades de cría de cerdos	1	4	4	2	3	14 Media
Las actividades de agricultura y ganadería no son aseguradas.	1	5	5	2	4	17 Alta
Falta de diversificación en la producción agropecuaria a fin de garantizar la seguridad alimentaria de las familias.	2	5	4	3	4	18 Alta
No existe un espacio de comercialización de productos en la comunidad	1	5	5	3	4	18 Alta
Existe una migración importante fuera de la parroquia por búsqueda de empleo.	2	5	5	2	4	18 Alta
Falta de fortalecimiento de las organizaciones productivas.	2	5	5	3	5	20 Alta
Problemática en el transporte de productos al tener vías rurales en mal estado en ciertos tramos.	2	5	5	3	3	18 Alta
Falta de fortalecimiento en la comercialización de los productos	2	5	5	3	5	20 Alta

Fuente: Trabajo en campo

Elaboración: Equipo Consultor, Pomona 2024



**PLAN DE DESARROLLO Y ORDENAMIENTO TERRITORIAL DE LA PARROQUIA
POMONA 2023-2027**

7.11.6.5. SISTEMA POLITICO INSTITUCIONAL

Tabla 53. Herramienta para la priorización de potencialidades

Potencialidad	Criterios de priorización					Valoración total
	C1	C2	C3	C4	C5	
El GAD utiliza los instrumentos que los entes de control y planificación nacionales expiden. - Plan de desarrollo vigente muy realista	3	4	4	3	4	18 Alta
Existe de forma clara los actores sociales en la población y asociaciones participes en la parroquia.	2	4	4	3	2	15 Media
Existe cogestión con instituciones que apoyan para un mejor desarrollo de la población.	3	5	3	3	3	17 Alta
El GAD maneja redes sociales que permiten la comunicación con la comunidad	2	4	3	3	3	15 Media
Existe planteada una estructura orgánica y orden en la planificación institucional.	3	4	3	3	2	15 Media
Fortalecimiento de la Gestión institucional del GADPR de Pomona.	2	4	3	3	2	14 Media

Fuente: Trabajo en campo

Elaboración: Equipo Consultor, Pomona 2024

Tabla 54. Herramienta para la priorización de problemas

Problema	Criterios de priorización					Valoración total
	C1	C2	C3	C4	C5	
Se cuenta con un vehículo que no son suficientes para el cumplimiento de la gestión.	2	5	4	2	4	17 Alta
Falta de acercamientos con instituciones para que brinden apoyo en el desarrollo de la parroquia	2	5	4	3	3	17 Alta
Mejorar el desempeño laboral del personal del GADPR de Pomona.	3	5	4	3	3	18 Alta
Falta de fortalecimiento del Sistema de Participación Ciudadana	2	5	4	4	4	19 Alta
Organizaciones sociales sin legalización en la parroquia	2	4	5	4	3	18 Alta

Fuente: Trabajo en campo

Elaboración: Equipo Consultor, Pomona 2024



**PLAN DE DESARROLLO Y ORDENAMIENTO TERRITORIAL DE LA PARROQUIA
POMONA 2023-2027**

7.11.7. Resumen de potencialidades y problemas

Sistema Físico Ambiental

Tabla 55. Matriz de potencialidades con prioridad alta o media con sus desafíos de gestión

Potencialidad	Prioridad	Desafío de gestión	Desafío de largo plazo
Alta biodiversidad en la Parroquia	14 Media	Desplegar articuladamente con las entidades competentes proyectos sustentables para la conservación de la biodiversidad existente en la parroquia.	Concientiza a la población de Pomona en temas de preservación ambiental. Mantener y preservar los recursos Naturales existentes.
Gran variedad de Flora	16 Media	Generar aprendizaje a ciudadanos de la parroquia para que sean los primeros guías turísticos con el fin de incentivar a la preservación del ecosistema y promoción de su alta diversidad florística y de sitios Naturales.	Conservación de las especies de flora a fin de desarrollar proyectos enfocados a turismo y producción ecológica.
Gran Diversidad de Fauna	15 Medio	Sistematizar con las instituciones competentes para la protección de ciertas especies a fin de que genere garantías que permitan a la población beneficios económicos-productivos. Turismo ecológico	Conservación de fauna existente en especial especies en peligro de extinción. (Paiche-Arapaima gigas)
Turismo de belleza escénica natural	17 Alta	Formar conciencia en la ciudadanía de la existencia del turismo escénico y trabajar articuladamente con las instituciones competentes para promocionar aún más, el recurso natural de la localidad y generar en los turistas nacionales y extranjeros el interés por la parroquia como un atractivo destino turístico natural.	Propiciar la conservación y la reforestación de lugares, donde existen potencial escénico natural
Vías fluviales navegables	13 Media	Mejorar la infraestructura y los espacios de atención turística (puertos Fluviales) cultural, recreativa, y de aventura, que permitan difundir la diversidad cultural.	Aprovechamiento del gran caudal hídrico en la promoción de viajes en canoa.
Fuente hidrográfica	14 Media	Prevenir cualquier desastre generado por la creciente de quebradas y fuentes de agua en zonas de crecimiento poblacional (Libertad, Porvenir, Indichuris)	Capacidad para hacer frente y recuperarse de los impactos que generan los desastres relacionados con los fuetes de agua para el consumo humano



**PLAN DE DESARROLLO Y ORDENAMIENTO TERRITORIAL DE LA PARROQUIA
POMONA 2023-2027**

Suelos/ Relieves	21 Muy Alta	Impulsar la preservación de los recursos en la aplicación de nuevos mecanismos que permitan a los suelos su regeneración y su manejo para fortalecer el sector productivo de la piscicultura, producción de caña y ganadero.	Manejo adecuado de los suelos aptos para el crecimiento de piscicultura, producción de caña de azúcar y ganadería.
Gran ecosistema que más servicios ambientales generan	13 Media	Desarrollar proyectos piloto y convenios con entidades directamente competentes como el MAATE que permitan generar una dotación de servicios ambientales como: oferta de agua, regulación de gases, refugio de especies, reciclado de nutrientes entre otros y generar permita su desarrollo económico.	Establecer beneficios socioeconómicos a fin de mantener estos ecosistemas para la población, como servicios de exportación al mundo.

Fuente: Trabajo en campo

Elaboración: Equipo Consultor, Pomona 2024

Tabla 56. Matriz de problemas con prioridad alta o media con sus desafíos de gestión

Problema	Prioridad	Desafío de gestión	Desafío de largo plazo
Existe una alta susceptibilidad a movimientos en masa en ciertas zonas de la parroquia	20 Alta	Realizar obras con la finalidad de prevenir y mitigar los desastres.	Elaborar articuladamente trabajos en las zonas de alto riesgo que con frecuencias generan desastres.
Debido a las constantes lluvias en el sector que generan erosión del suelo se ve afectado la estabilidad de vías en la parroquia	18 Alta	Establecer de forma clara obras que permita prevenir y mitigar los deslizamientos.	Emparejar y instaurar mecanismos que permitan mejorar la viabilidad en el sector a pesar de las fuertes lluvias.
El crecimiento del caudal del río debido a las lluvias permanentes en el sector provoca riesgos de desborde del mismo en un sector de la parroquia.	14 Media	Construcción de obras que permitan prevenir riesgos y mitigar desastres.	Tomar las medidas necesarias del gran riesgo que genera las lluvias permanentes en el incremento del caudal del río Puyo, ya que puede provocar un perjuicio a la población de Indichuris.



**PLAN DE DESARROLLO Y ORDENAMIENTO TERRITORIAL DE LA PARROQUIA
POMONA 2023-2027**

De las fuentes hidrográficas donde se capta el agua para la parte urbana y rural se ven afectadas cuando existe exceso de lluvia dejando de abastecer el servicio a la población.	21 Muy Alta	Trabajar articuladamente para la gestión de la construcción o adecuación de captaciones de agua que permita a la población contar con la cantidad y calidad del recurso líquido.	Suministrar permanente con el recurso agua a la población de la Parroquia Pomona.
Optimizar el tratamiento de aguas residuales tanto en el área urbana y en los sectores rurales	17 Alta	Establecer los mecanismos para la mejora he implantación de un sistema de saneamiento de aguas residuales en la cabecera parroquial y sectores, mediante estudios y los debidos permisos ambientales.	Disminuir la contaminación del agua, efluente del uso humano o de otros usos.
falta de estudios para saber las aptitudes del suelo. Avance de la frontera agrícola, Erosión, Quemas Contaminación por pesticidas	16 Media	Trabajar articuladamente para la gestión de un estudio general de suelos de la parroquia en zonas productivas, y el manejo tanto de quema y uso de pesticidas, evitando erosión y contaminación por desechos.	Disminuir el avance de la frontera agrícola, el aumento de la erosión de suelos, y los usos de pesticidas.
Los recursos no renovables a nivel amazónico en la actualidad se explotan	13 Media	Coordinar y articular trabajos de aprovechamiento establecidos por los reglamentos emitidos los ministerios que otorgan los permisos respectivos	Manejo de minería (material Pétreo) sea de una manera eficaz sin afectar al ámbito ecológico ni los recursos hídricos.

Fuente: Trabajo en campo
Elaboración: Equipo Consultor, Pomona 2024

Sistema Asentamientos Humanos

Tabla 57. Matriz de potencialidades con prioridad alta o media con sus desafíos de gestión

Potencialidades	Prioridad	Desafío de gestión	Desafío de largo plazo
El 100% de la población cuenta con cobertura de energía eléctrica, en el sector urbano y en el sector rural un 80%	18 Alta	Coordinar y trabajar articuladamente con las instituciones que brindan el servicio de energía eléctrica para que la parroquia cuente con el servicio.	Mantener la calidad y cobertura del servicio en la parroquia.



**PLAN DE DESARROLLO Y ORDENAMIENTO TERRITORIAL DE LA PARROQUIA
POMONA 2023-2027**

Cuentan con cobertura de internet	18 Alta	Gestionar con las entidades respectivas una conexión de servicio de internet en puntos estratégicos en beneficio de la población.	Tener accesibilidad y mejor conexión a servicios de internet.
Cuentan con espacios públicos	16 Media	Construir los espacios públicos necesarios para el esparcimiento.	Lograr contar con los espacios públicos con acceso universal seguro e inclusivo.
Cuenta con cobertura vial	21 Muy Alta	Gestionar y articular el mantenimiento de la red vial existente, y solicitar la culminación de la arteria vial que une con otro cantón aledaño en veneficio de la población	Mantener la calidad y cobertura del servicio vial en la parroquia.

Fuente: Trabajo en campo

Elaboración: Equipo Consultor, Pomona 2024

Tabla 58. Matriz de problemas con prioridad alta o media con sus desafíos de gestión

Problema	Prioridad	Desafío de gestión	Desafío de largo plazo
Falta de alcantarillado	19 Alta	Gestionar ante la institución correspondiente alcantarillado	Contar con alcantarillado
Falta de mantenimiento de la infraestructura de captación de agua	16 Media	Realizar las respectivas gestiones al fin de buscar los mejores mecanismos que permitan brindar un servicio de calidad.	Implementación de sistemas de potabilización de agua para las comunidades Dotar un servicio de calidad a la población
Paradas de transporte y su mantenimiento	14 Media	Construir y mejorar y dando mantenimiento las paradas de transporte.	Mejorar el servicio para los usuarios, dentro de las paradas
Falta de frecuencia de transporte para salir e ingresar a la parroquia	15 Media	coordinar los mecanismos necesarios con ayuda de la institución respectiva para contar con un transporte para movilización de los habitantes de la parroquia en los días más frecuentes de turistas como son los fines de semana.	Contar con transporte permanente para la movilidad.
Vías en el sector rural se encuentran en mal estado	17 Alta	Mejorar la vialidad en el sector rural a fin de que la producción y comunicación entre los distintos sectores mejore.	Realizar el mantenimiento y mejoramiento de las vías rurales de la parroquia



**PLAN DE DESARROLLO Y ORDENAMIENTO TERRITORIAL DE LA PARROQUIA
POMONA 2023-2027**

Construcción de puentes	14 Media	Mejorar la vialidad en el sector rural a fin de que la producción y comunicación entre los distintos sectores y cantones mejore.	Conseguir la construcción de puentes sobre los ríos Jandi yacu y Tashapi
Vías en la comunidad. El Porvenir se encuentran sin adoquinado/asfalto	15 Media	Mejorar la vialidad en la parte urbana de la parroquia.	Mantenimiento de las vías los diferentes sectores
Acera y bordillos incompletos en la parroquia para seguridad y movilización.	14 Media	Gestionar y destinar recursos para la construcción de la obra.	Contar con aceras y bordillos que permitan la movilidad y seguridad de los habitantes.
Renovar y mejorar la señalización de las vías urbanas	10 baja	Gestionar ante la institución correspondiente la señalización de las vías.	Conseguir que las vías principales cuenten con señalización pertinente
El cementerio parroquial necesita el aspecto jurídico, mantenimiento de su infraestructura y estética.	14 Media	Realizar o coordinar con quien corresponda el aspecto jurídico legal, para luego realizar un mantenimiento de la infraestructura del cementerio.	Contar con un cementerio adecuado y en condiciones dignas para los sepelios de la población.
No existe una claridad en los nombres de sectores urbano que facilite identificar el centro de la parroquia.	13 Media	Gestionar una ordenanza municipal para la creación de centros poblados.	El territorio tendrá un orden y sus vías públicas estarán ordenadas e identificadas con nombre.

Fuente: Trabajo en campo

Elaboración: Equipo Consultor, Pomona 2024



**PLAN DE DESARROLLO Y ORDENAMIENTO TERRITORIAL DE LA PARROQUIA
POMONA 2023-2027**

Sistema Sociocultural

Tabla 59. Matriz de potencialidades con prioridad alta o media con sus desafíos de gestión

Potencialidad	Prioridad	Desafío de gestión	Desafío de largo plazo
La población al ser pequeña todos se conocen.	17 Alta	Generar espacios y socialización de convivencia para aumentar armonía, entre los habitantes	Lograr unir esfuerzos para tener un sistema de participación activo, óptimo y libre.
El 90% de la población recibe el servicio de recolección de los desechos generados a nivel parroquial	14 Media	Implementar mecanismos de recolección de desechos y reciclaje.	Gestionar y coordinar la ampliación del servicio de recolección de desechos sólidos y buscar los mecanismos necesarios para lograr una cultura de clasificación y reducción de desechos.
Cuentan en la parroquia con una institución educativa hasta el nivel primario unidocente	15 Media	Trabajar articuladamente dentro del marco de sus competencias la participación de la institución y coordinación de actividades conmemorables.	Mejorar el servicio de calidad que brinda la institución con apoyo del MINEDUC
Existe Voluntad política para el apoyo socio cultural	16 Media	Mantener y crear más proceso de desarrollo del GADPR aprovechando las capacidades locales Revalorización de las expresiones culturales y patrimoniales de la parroquia Pomona.	Impulsar el desarrollo local mediante el apoyo del GAD Desarrollar eventos de promoción y difusión de las expresiones culturales de la parroquia Pomona
Acceso y uso de espacio público (áreas verdes, plazas, coliseos; eventos culturales)	16 Media	Crear y mantener espacios públicos en los que pueda acceder libremente la población.	Utilización de espacios públicos con accesibilidad a toda la ciudadanía para tener un sano esparcimiento en la población
Existen servicios de apoyo a población vulnerable, adulto mayor.	16 Media	Trabajar coordinadamente con las instituciones competentes a través de convenios para generar actividad y cuidados a los grupos de atención prioritaria.	Mejorar la vida de los grupos vulnerables mediante servicios que les permitan una mayor independencia
Fuentes de trabajo en áreas productivas	12 Baja	Buscar alternativas que permitirán fomentar el desarrollo local y su expresión en progreso, bienestar social y calidad de vida.	Fortalecer el apoyo y productos como parte de las alternativas que pueden contribuir al desarrollo local.
Conocimiento del manejo de plantas medicinales de la selva	10 Baja	Coordinar con diferentes grupos étnicos, de las comunidades indígenas, para desarrollar actividades, impulsando la medicina ancestral y su cultura	Fortalecer el apoyo para que el conocimiento de medicina ancestral no se pierda.



**PLAN DE DESARROLLO Y ORDENAMIENTO TERRITORIAL DE LA PARROQUIA
POMONA 2023-2027**

La incidencia de inseguridad en la parroquia es baja en comparación a otras ciudades en el país.	19 Muy Alto	Instaurar acciones en conjunto para mejorar la percepción de seguridad	Mantener y generar seguridad y libertad de movimiento dentro de la parroquia y sus comunidades.
--	--------------------	--	---

Fuente: Trabajo en campo

Elaboración: Equipo Consultor, Pomona 2024

Tabla 60. Matriz de problemas con prioridad alta o media con sus desafíos de gestión

Problema	Prioridad	Desafío de gestión	Desafío de largo plazo
Mejoramiento de puesto de salud	17 Alta	Gestionar en conjunto con el Puesto de salud parroquial a fin de que se logre la mejora de la construcción y brindar un servicio más de calidad	La parroquia deberá tener un puesto de salud en mejores condiciones por el crecimiento poblacional y por la visita de turistas.
Falta de medicamentos en puesto de salud	17 Alta	Gestionar en conjunto con el subcentro de salud parroquial a fin de que se cuente con la medicación necesaria y atención ambulatoria oportuna.	La parroquia deberá tener una medicación básica completa para los habitantes
Movilización a otros territorios para una atención de especialidad lo que genera un gasto adicional	16 Media	Apoyar en la gestión del sistema de transporte conjuntamente con el GADPR de Pomona.	Que se disminuya los traslados por atención médica a la ciudad de Puyo.
Mejorar los servicios a la población vulnerable	13 Media	Lograr convenios con las instituciones competentes a fin de brindar un mejor bienestar a los grupos vulnerables.	Mejorar la vida de los grupos vulnerables
Determinar mecanismo que permitan mejorar la seguridad ciudadana	17 Alta	Coordinar con instituciones mecanismos que permitan generar adecuadas condiciones de seguridad a la población	Lograr implementar un sistema de seguridad ciudadana con los actores e instituciones involucradas
Mantenimiento de la infraestructura de las aulas escolares.	16 Media	Coordinar y gestionar el mantenimiento de aulas	Mejorar las aulas existentes para un servicio mejor de educación.
Mantenimiento de equipos informáticos, de la escuela	18 Alta	Coordinar y gestionar el mantenimiento correctivo y preventivo de equipos informáticos de la escuela	Mejorar la calidad de la educación en el aspecto informático



**PLAN DE DESARROLLO Y ORDENAMIENTO TERRITORIAL DE LA PARROQUIA
POMONA 2023-2027**

El agua entubada que consumen los habitantes no es potable	19 Muy Alta	Gestionar con la institución competente la implementación y mejora del servicio.	Brindar a la población un servicio de calidad.
La participación de los jóvenes es mínima y casi no hay representación.	15 Media	Establecer canales de afinidad y conexión con los jóvenes por medio de grupos deportivos y culturales.	Lograr la participación activa de los jóvenes para que se involucren en las actividades de la parroquia.
La población indígena nativa mantiene muy poco sus costumbres de idioma y cultura	18 Alta	Establecer encuentros culturales a nivel nacional e internacional con las distintas confederaciones de nacionalidades indígenas.	Volver a dar identidad cultural a cada grupo étnico de la parroquia.

Fuente: Trabajo en campo

Elaboración: Equipo Consultor, Pomona 2024

Sistema Económico Productivo

Tabla 61. Matriz de potencialidades con prioridad alta o media con sus desafíos de gestión

Potencialidad	Prioridad	Desafío de gestión	Desafío de largo plazo
El turismo escénico actividad de gran importancia en la parroquia.	17 Alta	Emprender capacitaciones, generar convenios con instituciones que motiven la conservación de la Biodiversidad.	Desarrollar eventos de promoción turística en beneficio de la parroquia.
Nuevos emprendimientos de promoción turística	18 Alta	Establecer vínculos entre los operadores para establecer cadenas de servicios.	Consolidar a la parroquia como un lugar turístico.
Actividad piscícola fuerte rubro de producción con las especies de Tilapia Roja y Cachama	18 Alta	Brindar asistencia técnica y apoyo a los productores de este rubro.	Promover proyectos con productores que deseen sumarse a esta actividad de producción.
Actividad productiva de "Caña de Azúcar" y sus derivados	18 Alta	Brindar asistencia técnica y apoyo a los productores de esta actividad, ya que es una de las fuentes de ingreso económico	Promover proyectos con productores que deseen sumarse a esta actividad de producción y los derivados.
Nuevas alternativas de producción de frutas (papaya, guanábana)	14 Media	Coordinar y gestionar el manejo y producción de frutas como Papaya y Guanábana dando una opción de ingreso económico	Promover proyectos de producción de frutas tropicales como una alternativa ecológica
Existe cultivos de cacao en baja cantidad	14 Media	Coordinar y gestionar el apoyo para el manejo producción y su comercialización.	Fortalecer la producción de cacao ya que es un clima propio para esta actividad



**PLAN DE DESARROLLO Y ORDENAMIENTO TERRITORIAL DE LA PARROQUIA
POMONA 2023-2027**

Existencia de mediano sector ganadero doble propósito	14 Media	Coordinar y gestionar el apoyo para el manejo y su producción mediante estabulación.	Buscar los mecanismos de promoción de para la diversificación genética del ganado.
Es un bajo sector Porcicola, para doble propósito (Pie de cría y Carne)	12 Baja	Coordinar y gestionar el apoyo para el manejo y su producción mediante cuidados ambientales.	Buscar los mecanismos de promoción diversificación genética de porcinos.
Emprendimiento crianza de caprinos (ovejas)	11 Baja	Coordinar y gestionar el apoyo para el manejo y su producción mediante estabulación.	Fortalecer la producción caprina siendo una nueva alternativa de actividad económica.
Emprendimiento crianza de (Paiches)	12 Baja	Brindar asistencia técnica y apoyo a los productores de este rubro.	Fortalecer la producción de Paiches siendo una nueva alternativa económica.
Turismo agro-ecológico como una alterativa económica	18 Alta	Coordinar y gestionar apoyo en conocimiento tanto como humano y productivo de fincas agroecológicas.	Tener nuevas alternativas económicas sin afectar a la biodiversidad.

Fuente: Trabajo en campo

Elaboración: Equipo Consultor, Pomona 2024

Tabla 62. Matriz de problemas con prioridad alta o media con sus desafíos de gestión

Problema	Prioridad	Desafío de gestión	Desafío de largo plazo
No existe identificación de atractivos y servicios turísticos.	17 Alta	Efectuar un inventario y plan turístico participativo	Elaborar el Inventario Turístico de la Parroquia Pomona.
Los Miradores o sitios turísticos cuentan con poca señalización	18 Alta	Coordinar y gestionar talleres de construcción de señalética según el reglamento del MINTUR para un mejor desarrollo turístico sostenible.	Construir facilidades turísticas en la parroquia Pomona.
Mejorar las buenas prácticas en las actividades de cría de cerdos	14 Media	Apoyar las actividades de porcicultura apoyando en el cumplimiento de buenas prácticas.	Buscar mejorar buenas prácticas en la actividad porcícola.
Las actividades de agricultura y ganadería no son aseguradas.	17 Alta	Coordinar capacitaciones a fin de asegurar y mejorar las actividades agrícolas y ganaderas.	Asegurar las actividades agrícolas y ganaderas conjuntamente con el MAG



**PLAN DE DESARROLLO Y ORDENAMIENTO TERRITORIAL DE LA PARROQUIA
POMONA 2023-2027**

Falta de diversificación en la producción agropecuaria a fin de garantizar la seguridad alimentaria de las familias.	18 Alta	Garantizar la diversificación alimentaria de las familias de la parroquia.	Diversificar la producción en las fincas de las familias de Pomona para garantizar la seguridad alimentaria.
No existe un espacio de comercialización de productos en la comunidad	18 Alta	Fortalecer la comercialización de los productos producidos en la parroquia logrando conseguir un espacio designado específicamente para el mismo fin.	Establecer espacios de comercialización de los excedentes de la producción.
Existe una migración importante fuera de la parroquia por búsqueda de empleo.	18 Alta	Buscar los mecanismos para incrementar el autodesarrollo de la población.	Evaluar la pérdida de la población como potencial productivo de la parroquia.
Falta de fortalecimiento de las organizaciones productivas.	20 Alta	Fortalecer el apoyo a las organizaciones productivas	Lograr la participación activa de la población en cada organización productiva en la parroquia.
Problemática en el transporte de productos al tener vías rurales en mal estado en ciertos tramos.	18 Alta	Ejecutar las mejores estrategias sobre la trazabilidad de los productos en la parroquia.	Mejorar la accesibilidad a la movilización de los productos de las actividades productivas en la parroquia.
Falta de fortalecimiento en la comercialización de los productos	20 Alta	Ejecutar y coordinar acciones para la venta en sitios como mercados locales, de los productos	Lograr que los productos sean vendidos a un costo real en los centros urbanos

Fuente: Trabajo en campo

Elaboración: Equipo Consultor, Pomona 2024

Sistema Político Institucional

Tabla 63. Matriz de potencialidades con prioridad alta o media con sus desafíos de gestión

Potencialidad	Prioridad	Desafío de gestión	Desafío de largo plazo
El GAD utiliza los instrumentos que los entes de control y planificación nacionales expiden. -Plan de desarrollo	18 Alta	Brindar transparencia de la información a la población.	Actualizar de forma oportuna los instrumentos que los entes de control y planificación nacional lo expide de forma confiable y oportuna.



**PLAN DE DESARROLLO Y ORDENAMIENTO TERRITORIAL DE LA PARROQUIA
POMONA 2023-2027**

vigente muy realista			
Existe de forma clara los actores sociales en la población y asociaciones participes en la parroquia.	15 Media	Mantener de forma permanente la actualización de actores sociales y tener siempre un trato cordial para trabajar articuladamente en beneficio de la parroquia.	Coordinar y tener contacto permanente con todos los actores sociales.
Existe cogestión con instituciones que apoyan para un mejor desarrollo de la población.	17 Alta	Lograr conseguir la firma de convenios que permitirán el desarrollo de la parroquia.	Mantener y conseguir apoyo de recursos mediante convenios de instituciones que permita beneficiar el desarrollo en la parroquia.
El GAD maneja redes sociales que permiten la comunicación con la comunidad	15 Media	Incrementar la difusión de la información hacia la comunidad mediante diferentes medios informativos digitales.	Mantener una comunicación directa con la población mediante diferentes canales de comunicación.
Existe planteada una estructura orgánica y orden en la planificación institucional.	15 Media	Brindar un servicio de calidad a la población a fin de cumplir con los objetivos, misión, y visión institucional.	Mejor el desempeño en el GADPR Pomona.
Fortalecimiento de la Gestión institucional del GADPR de Pomona.	14 Media	Actualizar el Plan de Desarrollo y de Ordenamiento Territorial.	Cumplir con el PDOT en fortalecimiento de la gestión institucional.

Fuente: Trabajo en campo

Elaboración: Equipo Consultor, Pomona 2024

Tabla 64. Matriz de problemas con prioridad alta o media con sus desafíos de gestión

Problema	Prioridad	Desafío de gestión	Desafío de largo plazo
Se cuenta con un vehículo que no son suficientes para el cumplimiento de la gestión.	17 Alta	Incrementar y mejorar el servicio a la comunidad en cumplimiento de las competencias del GADPR de Pomona.	Conseguir la capacidad suficiente de personal y maquinaria que permita lograr ejecutar proyectos en beneficio de la comunidad.
Falta de acercamientos con instituciones para que brinden apoyo en el desarrollo de la parroquia	17 Alta	Buscar acercamientos con entidades que apoyen en el desarrollo de la parroquia.	Establecer una comunicación directa con actores de entidades que beneficien al desarrollo de la parroquia



**PLAN DE DESARROLLO Y ORDENAMIENTO TERRITORIAL DE LA PARROQUIA
POMONA 2023-2027**

Mejorar el desempeño laboral del personal del GADPR Pomona.	18 Alta	Capacitar periódicamente en la formación administrativa del personal.	Elaborar e implementar el Plan de Capacitación del personal del GADPR Pomona.
Falta de fortalecimiento del Sistema de Participación Ciudadana	19 Alta	Implementar mediante una resolución la conformación del Sistema de Participación Ciudadana de la parroquia Pomona	Implementar mediante una resolución la conformación del Sistema de Participación Ciudadana de la parroquia Pomona
	19 Alta	Ejecutar talleres de capacitación a las organizaciones del Sistema de Participación Ciudadano de la Parroquia	Ejecutar talleres de capacitación a las organizaciones del Sistema de Participación Ciudadano de la Parroquia
Organizaciones sociales sin legalización en la parroquia	18 Alta	Fortalecer las organizaciones sociales con énfasis en la igualdad y el ejercicio de sus derechos, y la participación ciudadana.	Gestionar la regularización de las organizaciones comunitarias de Pomona.

Fuente: Trabajo en campo

Elaboración: Equipo Consultor, Pomona 2024

7.12. MODELO ACTUAL DEL TERRITORIO

Luego de determinar las características del territorio y priorizar las potencialidades y problemas más graves, es necesario resaltar la situación actual del territorio para determinar el modelo de expectativas de mediano y largo plazo basado en esta realidad.

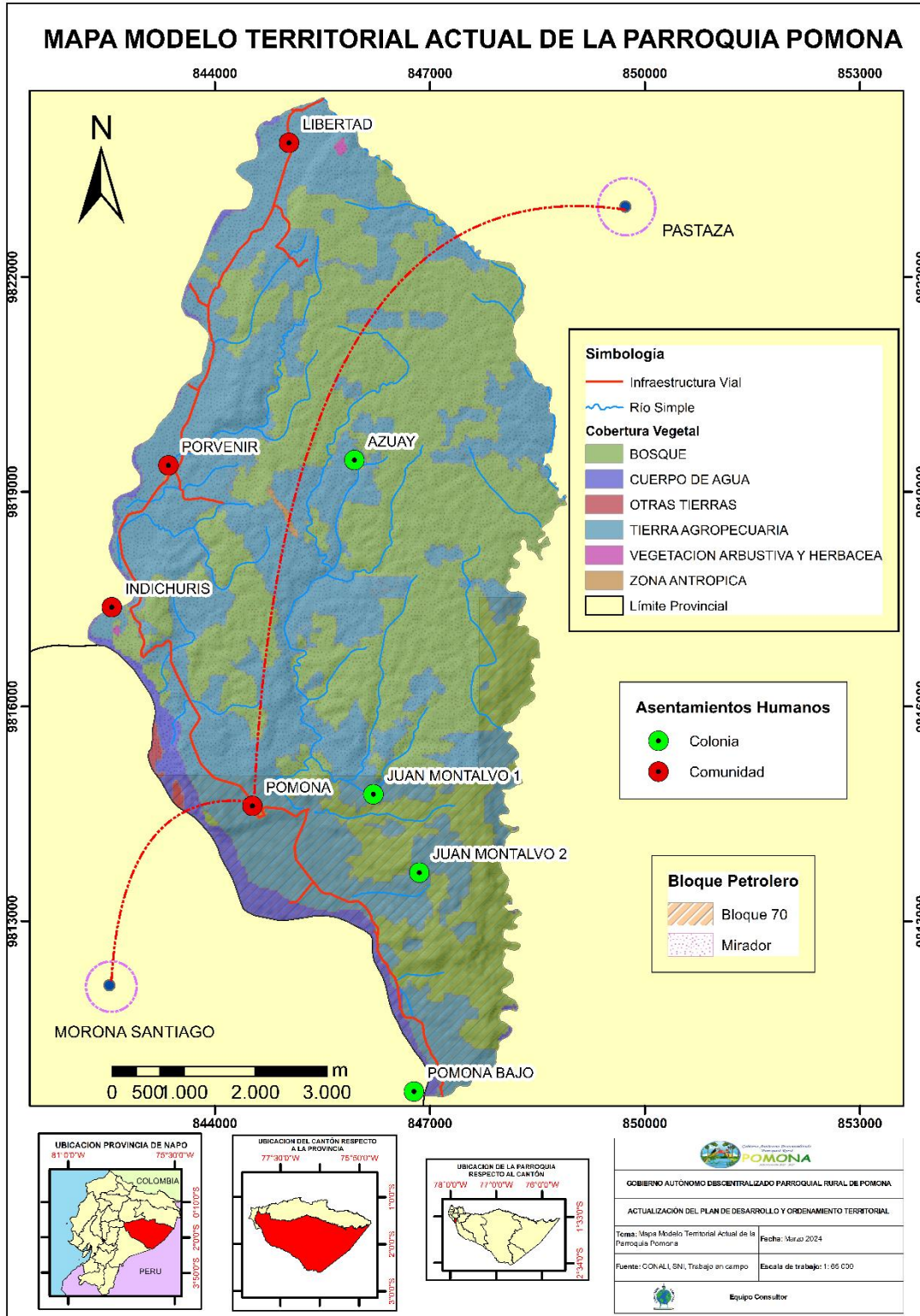
El modelo territorial actual es una representación gráfica de la organización territorial que incluye las oportunidades y desafíos identificados en el análisis estratégico.

Esta representación permite comprender los sistemas territoriales, las interacciones, las relaciones y las sinergias en la toma de decisiones en la planificación y aplicación de políticas públicas de manera participativa.



PLAN DE DESARROLLO Y ORDENAMIENTO TERRITORIAL DE LA PARROQUIA POMONA 2023-2027

Ilustración 16. Mapa de Modelo Territorial Actual de la Parroquia Pomona



Fuente: CONALI, SNI, Trabajo en Campo
Elaboración: Equipo Consultor, Pomona 2024



PLAN DE DESARROLLO Y ORDENAMIENTO TERRITORIAL DE LA PARROQUIA POMONA 2023-2027

8. FASE ELABORACIÓN DE PROPUESTA

8.1. Fase Elaboración de Propuesta

La propuesta es el conjunto de decisiones estratégicas que deben implementarse en el territorio para alcanzar la visión y objetivos de desarrollo. Estas deben ser decisiones concertadas y articuladas con los actores territoriales para asegurar la legitimidad y viabilidad de los objetivos, políticas, planes, programas y proyectos que se propongan.

Para un desarrollo territorial es necesario tener un conocimiento de los objetivos mundiales y nacionales, sobre los objetivos de desarrollo sostenible ODS 2030 establecido en 2015 por Naciones Unidas, es importante tratar que los futuros proyectos, objetivos y políticas de la entidad local logren aportar al cumplimiento de los objetivos mundiales.

Otro de los objetivos que se buscan establecer con la propuesta territorial es alinear los objetivos locales con los objetivos nacionales establecidos en el Plan Nacional Creando Oportunidades 2021-2025, para integrar las necesidades actuales de la población y potencializar los puntos positivos de la sociedad parroquial, sin comprometer los recursos y posibilidades de las futuras generaciones.

La fase de propuesta se constituye en la parte esencial de la elaboración de objetivos territoriales; los cuales buscan cubrir cada una de las necesidades identificadas en el territorio, así como también mejorar la gestión y el servicio de las instituciones, y el de todas las entidades territoriales que desarrollan actividades en la parroquia.

8.2. Propuesta de largo plazo

8.2.1. Visión de desarrollo

La visión de desarrollo indica hacia donde se direcciona el territorio en estudio en función de la potencialidad de la parroquia y la gestión que se dé en este para potenciar su vocación además del direccionamiento que se tiene como país basado en herramientas como la Estrategia Territorial Nacional y el Plan Creando Oportunidades 2021-2025, el Código de Orgánico de Ordenamiento Territorial Autonomía y Descentralización COOTAD, e instrumentos internacionales de objetivos comunes.

Para 2030, Pomona será una parroquia con servicios públicos integrales y ecológicamente sostenibles, que brinde servicios de alta calidad a sus residentes, sea económicamente competitiva en agricultura, ganadería y turismo y cuente con apoyo a nivel regional, sus ciudadanos estarán involucrados en la toma de decisiones, la justicia social y ambiental basada en los principios de sostenibilidad, inclusión y



**PLAN DE DESARROLLO Y ORDENAMIENTO TERRITORIAL DE LA PARROQUIA
POMONA 2023-2027**

equidad, utilizarán su cultura y patrimonio en un ambiente seguro proyectándose a brindar bienes y servicios que generen un valor agregado rentable y atractivo basado en la agro producción, ecoturismo que garantice un buen vivir a los habitantes de la Parroquia Pomona.

8.2.2. Objetivos de desarrollo

Los objetivos de desarrollo del GAD Parroquial de Pomona forman la situación deseada para lograr la visión, articulando esfuerzos enfocados en la situación social, cultural, económica, mejorando la calidad de vida de lo que se pretenden desarrollar en el marco de las competencias del GAD Parroquial establecidas en la Constitución de la República y apoyados en la cooperación de todas las instituciones estatales y privadas, beneficiando así al territorio y a sus habitantes, se establecen objetivos de acuerdo a los diferentes componentes:

Sistema Físico Ambiental

Proteger y preservar los ecosistemas y espacios naturales, reducir los impactos ambientales negativos y construir la adaptación de las comunidades locales a través de la gestión de recursos, la cooperación interinstitucional y la inversión pública, privada y comunitaria, mecanismos de prevención, conservación y gestión sostenible de los sectores involucrados.

Tabla 65. Objetivos de desarrollo Sistema Físico Ambiental

Desafío de largo plazo (alto y medio)	Objetivo de desarrollo	Competencia
Concientiza a la población de Pomona en temas de preservación ambiental. Mantener y preservar los recursos Naturales existentes.	Proteger y preservar los ecosistemas y espacios naturales por medio de políticas de prevención, conservación y manejo sustentable de sectores ya intervenidos, mediante la gestión de recursos, cooperación interinstitucional e inversión pública, privada y comunitaria, reduciendo impactos ambientales negativos y generando mecanismos comunitarios locales de adaptación a los efectos de cambio climático.	GADP Pastaza-GADM Pastaza -GADPR de Pomona- MAATE
Propiciar la conservación y la reforestación de lugares, donde existen potencial escénico natural	Proteger y preservar los ecosistemas y espacios naturales por medio de políticas de prevención, conservación y manejo	GADP Pastaza-GADM Pastaza -GADPR de Pomona- MAATE - MINTUR



**PLAN DE DESARROLLO Y ORDENAMIENTO TERRITORIAL DE LA PARROQUIA
POMONA 2023-2027**

	<p>sustentable de sectores ya intervenidos, mediante la gestión de recursos, cooperación interinstitucional e inversión pública, privada y comunitaria, reduciendo impactos ambientales negativos y generando mecanismos comunitarios locales que permitan la conservación.</p>	
<p>Aprovechamiento del gran caudal hídrico en la promoción de viajes en canoa.</p>	<p>Proteger y preservar los ecosistemas y espacios naturales por medio de políticas de prevención, conservación y manejo sustentable de sectores ya intervenidos, mediante la gestión de recursos, cooperación interinstitucional e inversión pública, privada y comunitaria, reduciendo impactos ambientales negativos y generando mecanismos comunitarios locales que permitan aprovechar los recursos y protegerlos.</p>	<p>GADP Pastaza-GADM Pastaza -GADPR de Pomona- MAATE - MINTUR</p>
<p>Capacidad para hacer frente y recuperarse de los impactos que generan los desastres relacionados con los fuegos de agua para el consumo humano</p>	<p>Construir un sistema de planificación y ordenamiento territorial cooperativo y colaborativo entre las instituciones públicas presentes en territorio, que garanticen la dotación de servicios públicos y sociales eficientes y fomentando políticas de prevención de la contaminación y reducción de posibles riesgos.</p>	<p>GADP Pastaza-GADM Pastaza -GADPR de Pomona- MAATE</p>
<p>Manejo adecuado de los suelos aptos para el crecimiento de piscicultura, producción de caña de azúcar y ganadería.</p>	<p>Contribuir con el mejoramiento de la seguridad y soberanía alimentaria de la población de la parroquia a través del fomento del autoconsumo de los</p>	<p>GADP Pastaza-GADM Pastaza -GADPR de Pomona- MAATE SENAGUA – MAG</p>



**PLAN DE DESARROLLO Y ORDENAMIENTO TERRITORIAL DE LA PARROQUIA
POMONA 2023-2027**

	productos originarios, asistencia técnica en la producción familiar de autoconsumo y las prácticas agroecológicas.	
Elaborar articuladamente trabajos en las zonas de alto riesgo que con frecuencias generan desastres.	Construir un sistema de planificación y ordenamiento territorial cooperativo y colaborativo entre las instituciones públicas presentes en territorio, que garanticen la dotación de servicios públicos y sociales eficientes y fomentando políticas de prevención de la contaminación y reducción de posibles riesgos.	GADP Pastaza-GADM Pastaza -GADPR de Pomona- MAATE - MAG
Emparejar e instaurar mecanismos que permitan mejorar la viabilidad en el sector a pesar de las fuertes lluvias.	Construir un sistema de planificación y ordenamiento territorial cooperativo y colaborativo entre las instituciones públicas presentes en territorio, que garanticen la dotación de servicios públicos y sociales eficientes y fomentando políticas de prevención de la contaminación y reducción de posibles riesgos.	GADP Pastaza-GADM Pastaza -GADPR de Pomona- MTOP
Tomar las medidas necesarias del gran riesgo que genera las lluvias permanentes en el incremento del caudal del río Puyo, ya que puede provocar un perjuicio a la población de Indichuris.	Construir un sistema de planificación y ordenamiento territorial cooperativo y colaborativo entre las instituciones públicas presentes en territorio, que garanticen la dotación de servicios públicos y sociales eficientes y fomentando políticas de prevención de la contaminación y reducción de posibles riesgos.	GADP Pastaza-GADM Pastaza -GADPR de Pomona



PLAN DE DESARROLLO Y ORDENAMIENTO TERRITORIAL DE LA PARROQUIA POMONA 2023-2027

<p>Suministrar permanente con el recurso agua a la población de la Parroquia Pomona.</p>	<p>Construir un sistema de planificación y ordenamiento territorial cooperativo y colaborativo entre las instituciones públicas presentes en territorio, que garanticen la dotación de servicios públicos y sociales eficientes y fomentando políticas de prevención de la contaminación y reducción de posibles riesgos.</p>	<p>GADP Pastaza-GADM Pastaza -GADPR de Pomona- MAATE</p>
<p>Disminuir la contaminación del agua, efluente del uso humano o de otros usos.</p>	<p>Proteger y preservar los ecosistemas y espacios naturales por medio de políticas de prevención, conservación y manejo sustentable de sectores ya intervenidos, mediante la gestión de recursos, cooperación interinstitucional e inversión pública, privada y comunitaria, reduciendo impactos ambientales negativos y generando mecanismos comunitarios locales que permitan aprovechar los recursos y protegerlos.</p>	<p>GADP Pastaza-GADM Pastaza -GADPR de Pomona- MAATE</p>
<p>Disminuir el avance de la frontera agrícola, el aumento de la erosión de suelos, y los usos de pesticidas.</p>	<p>Proteger y preservar los ecosistemas y espacios naturales por medio de políticas de prevención, conservación y manejo sustentable de sectores ya intervenidos, mediante la gestión de recursos, cooperación interinstitucional e inversión pública, privada y comunitaria, reduciendo impactos ambientales negativos y generando mecanismos comunitarios locales que permitan aprovechar los recursos y protegerlos.</p>	<p>GADP Pastaza-GADM Pastaza -GADPR de Pomona- MAATE-MAG</p>



**PLAN DE DESARROLLO Y ORDENAMIENTO TERRITORIAL DE LA PARROQUIA
POMONA 2023-2027**

<p>Manejo de minería (material Pétreo) sea de una manera eficaz sin afectar al ámbito ecológico ni los recursos hídricos.</p>	<p>Proteger y preservar los ecosistemas y espacios naturales por medio de políticas de prevención, conservación y manejo sustentable de sectores ya intervenidos, mediante la gestión de recursos, cooperación interinstitucional e inversión pública, privada y comunitaria, reduciendo impactos ambientales negativos y generando mecanismos comunitarios locales que permitan aprovechar los recursos y protegerlos.</p>	<p>ARCOM</p>
<p>Establecer beneficios socioeconómicos a fin de mantener estos ecosistemas para la población, como servicios de exportación al mundo.</p>	<p>Proteger y preservar los ecosistemas y espacios naturales por medio de políticas de prevención, conservación y manejo sustentable de sectores ya intervenidos, mediante la gestión de recursos, cooperación interinstitucional e inversión pública, privada y comunitaria, reduciendo impactos ambientales negativos y generando mecanismos comunitarios locales que permitan aprovechar los recursos y protegerlos.</p>	<p>GADM Pomona-MAATE- Colectivos ambientales</p>

Fuente: Trabajo en campo
Elaboración: Equipo Consultor, Pomona 2024

Sistema Asentamientos Humanos

Promover el mantenimiento de los caminos rurales y las conexiones de sus residentes, asegurar el derecho a la movilidad y al intercambio de servicios y bienes entre las ciudades y el campo, así como garantizar la prestación efectiva de servicios públicos y sociales y promover prácticas que prevengan la contaminación y reducir los riesgos potenciales.



**PLAN DE DESARROLLO Y ORDENAMIENTO TERRITORIAL DE LA PARROQUIA
POMONA 2023-2027**

Tabla 66. Objetivos de desarrollo Sistema Asentamientos Humanos

Desafío de largo plazo (alto y medio)	Objetivo de desarrollo	Competencia
Mantener la calidad y cobertura del servicio en la parroquia.	Construir un sistema de planificación y ordenamiento territorial cooperativo y colaborativo entre las instituciones públicas presentes en territorio, que garanticen la dotación de servicios públicos y sociales eficientes y fomentando políticas de prevención de la contaminación y reducción de posibles riesgos.	EEASA
Tener accesibilidad y mejor conexión a servicios de internet.	Construir un sistema de planificación y ordenamiento territorial cooperativo y colaborativo entre las instituciones públicas presentes en territorio, que garanticen la dotación de servicios públicos y sociales eficientes y fomentando políticas de prevención de la contaminación y reducción de posibles riesgos.	GADP Pastaza -GADM Pastaza -GADPR de Pomona- MINTEL-ARCOTEL-3 Empresas privadas
Lograr contar con los espacios públicos con acceso universal seguro e inclusivo.	Promover espacios que fortalezcan la inclusión social, la equidad de género y el intercambio intergeneracional con la finalidad de cimentar las bases de un tejido social y comunitario fuerte que incluya a la mayoría de sus habitantes especialmente a los que presenten mayor vulnerabilidad.	GADM de Pastaza - GADPR de Pomona.
Mantener la calidad y cobertura del servicio vial en la parroquia.	Contribuir en el mantenimiento de la vialidad rural y de la conectividad de sus habitantes, asegurando el derecho de la movilidad y el intercambio de servicios	GADP Pastaza-GADM Pastaza -GADPR de Pomona- MTOP



**PLAN DE DESARROLLO Y ORDENAMIENTO TERRITORIAL DE LA PARROQUIA
POMONA 2023-2027**

	y bienes entre los territorios urbanos y rurales.	
Contar con alcantarillado	Construir un sistema de planificación y ordenamiento territorial cooperativo y colaborativo entre las instituciones públicas presentes en territorio, que garanticen la dotación de servicios públicos y sociales eficientes y fomentando políticas de prevención de la contaminación y reducción de posibles riesgos.	GADM Pastaza -GADPR de Pomona
implementación de sistemas de potabilización de agua para las comunidades Dotar un servicio de calidad a la población	Construir un sistema de planificación y ordenamiento territorial cooperativo y colaborativo entre las instituciones públicas presentes en territorio, que garanticen la dotación de servicios públicos y sociales eficientes y fomentando políticas de prevención de la contaminación y reducción de posibles riesgos.	Junta de Agua - GADPR de Pomona
Mejorar el servicio para los usuarios, dentro de las paradas	Construir un sistema de planificación y ordenamiento territorial cooperativo y colaborativo entre las instituciones públicas presentes en territorio, que garanticen la dotación de servicios públicos y sociales eficientes y fomentando políticas de prevención de la contaminación y reducción de posibles riesgos.	GADM de Pastaza - GADPR de Pomona
Contar con transporte permanente para la movilidad.	Construir un sistema de planificación y ordenamiento territorial cooperativo y colaborativo entre las instituciones públicas	Agencia Nacional de Tránsito. GADPR de Pomona



**PLAN DE DESARROLLO Y ORDENAMIENTO TERRITORIAL DE LA PARROQUIA
POMONA 2023-2027**

	presentes en territorio, que garanticen la dotación de servicios públicos y sociales eficientes y fomentando políticas de prevención de la contaminación y reducción de posibles riesgos	
Realizar el mantenimiento y mejoramiento de las vías rurales de la parroquia	Contribuir en el mantenimiento de la vialidad rural y de la conectividad de sus habitantes, asegurando el derecho de la movilidad y el intercambio de servicios y bienes entre los territorios urbanos y rurales.	GADP Pastaza-GADM Pastaza -GADPR de Pomona- MTOP
Conseguir la construcción de puentes sobre los ríos Jandi yacu y Tashapi	Contribuir en el mantenimiento de la vialidad rural y de la conectividad de sus habitantes, asegurando el derecho de la movilidad y el intercambio de servicios y bienes entre los territorios urbanos y rurales.	GADP Pastaza-GADM Pastaza -GADPR de Pomona- MTOP
Mantenimiento de las vías los diferentes sectores	Contribuir en el mantenimiento de la vialidad rural y de la conectividad de sus habitantes, asegurando el derecho de la movilidad y el intercambio de servicios y bienes entre los territorios urbanos y rurales.	GADM de Pastaza - GADPR de Pomona
Contar con aceras y bordillos que permitan la movilidad y seguridad de los habitantes.	Contribuir en el mantenimiento de la vialidad rural y de la conectividad de sus habitantes, asegurando el derecho de la movilidad y el intercambio de servicios y bienes entre los territorios urbanos y rurales.	GADM de Pastaza
Contar con un cementerio adecuado y en condiciones dignas para los sepelios de la población.	Construir un sistema de planificación y ordenamiento territorial cooperativo y colaborativo entre las instituciones públicas presentes en territorio, que garanticen la dotación de	GADM de Pastaza - GADPR de Pomona



**PLAN DE DESARROLLO Y ORDENAMIENTO TERRITORIAL DE LA PARROQUIA
POMONA 2023-2027**

	servicios públicos y sociales eficientes y fomentando políticas de prevención de la contaminación y reducción de posibles riesgos	
El territorio tendrá un orden y sus vías públicas estarán ordenadas e identificadas con nombre	Construir un sistema de planificación y ordenamiento territorial cooperativo y colaborativo entre las instituciones públicas presentes en territorio, que garanticen la dotación de servicios públicos y sociales eficientes y fomentando políticas de prevención de la contaminación y reducción de posibles riesgos.	GADM de Pastaza

Fuente: Trabajo en campo

Elaboración: Equipo Consultor, Pomona 2024

Sistema Sociocultural

Promover espacios que fortalezcan la inclusión social, la igualdad de género y los intercambios intergeneracionales para sentar las bases de estructuras sociales y públicas sólidas que incluyan a la mayoría de la población, especialmente a los más vulnerables, entendiendo el patrimonio cultural tangible e intangible, territorio y el ejercicio genuino de sus derechos constitucionales a utilizar efectivamente el territorio en la promoción de la paz y la justicia social.

Tabla 67. Objetivos de desarrollo Sistema Sociocultural

Desafío de largo plazo (alto y medio)	Objetivo de desarrollo	Competencia
Gestionar y coordinar la ampliación del servicio de recolección de desechos sólidos y buscar los mecanismos necesarios para lograr una cultura de clasificación y reducción de desechos.	Proteger y preservar los ecosistemas y espacios naturales por medio de políticas de prevención, conservación y manejo sustentable de sectores ya intervenidos, mediante la gestión de recursos, cooperación interinstitucional e inversión pública, privada y comunitaria,	GADM de Pastaza - GADPR de Pomona- MAATE



**PLAN DE DESARROLLO Y ORDENAMIENTO TERRITORIAL DE LA PARROQUIA
POMONA 2023-2027**

	reduciendo impactos ambientales negativos y generando mecanismos comunitarios locales de adaptación a los efectos de cambio climático.	
Mejorar el servicio de calidad que brinda la institución con apoyo del MINEDUC	Impulsar la inclusión social y la participación ciudadana en la toma de decisiones que incentiven el sentido de corresponsabilidad como ciudadanía organizada que aporta al desarrollo local sostenible y la protección de derechos por medio del cuidado de la comunidad.	GADM Pastaza -GADPR de Pomona-MINEDUC
Impulsar el desarrollo local mediante el apoyo del GAD Desarrollar eventos de promoción y difusión de las expresiones culturales de la parroquia Pomona	Impulsar la inclusión social y la participación ciudadana en la toma de decisiones que incentiven el sentido de corresponsabilidad como ciudadanía organizada que aporta al desarrollo local sostenible y la protección de derechos por medio del cuidado de la comunidad.	GADP Pastaza-GADM Pastaza - GADPR de Pomona
Utilización de espacios públicos con accesibilidad a toda la ciudadanía para tener un sano esparcimiento en la población	Promover espacios que fortalezcan la inclusión social, la equidad de género y el intercambio intergeneracional con la finalidad de cimentar las bases de un tejido social y comunitario fuerte que incluya a la mayoría de sus habitantes especialmente a los que presenten mayor vulnerabilidad.	GADP Pastaza-GADM Pastaza -GADPR de Pomona
Mejorar la vida de los grupos vulnerables mediante servicios que les permitan una mayor independencia	Promover espacios que fortalezcan la inclusión social, la equidad de género y el intercambio intergeneracional con la finalidad de cimentar las bases de un tejido social y comunitario fuerte que	GADM de Pastaza - GADPR Pomona-MIES



**PLAN DE DESARROLLO Y ORDENAMIENTO TERRITORIAL DE LA PARROQUIA
POMONA 2023-2027**

	incluya a la mayoría de sus habitantes especialmente a los que presenten mayor vulnerabilidad.	
La parroquia deberá tener un puesto de salud en mejores condiciones por el crecimiento poblacional y por la visita de turistas.	Promover espacios que fortalezcan la inclusión social, la equidad de género y el intercambio intergeneracional con la finalidad de cimentar las bases de un tejido social y comunitario fuerte que incluya a la mayoría de sus habitantes especialmente a los que presenten mayor vulnerabilidad.	MSP-GADP Pastaza- GADM Pastaza -GADPR de Pomona
La parroquia deberá tener una medicación básica completa para los habitantes	Promover espacios que fortalezcan la inclusión social, la equidad de género y el intercambio intergeneracional con la finalidad de cimentar las bases de un tejido social y comunitario fuerte que incluya a la mayoría de sus habitantes especialmente a los que presenten mayor vulnerabilidad.	MSP
Que se disminuya los traslados por atención médica a la ciudad de Puyo.	Promover espacios que fortalezcan la inclusión social, la equidad de género y el intercambio intergeneracional con la finalidad de cimentar las bases de un tejido social y comunitario fuerte que incluya a la mayoría de sus habitantes especialmente a los que presenten mayor vulnerabilidad.	MSP- GADPR de Pomona
Mejorar la vida de los grupos vulnerables	Promover espacios que fortalezcan la inclusión social, la equidad de género y el intercambio intergeneracional con la finalidad de cimentar las bases de un tejido social y comunitario fuerte que incluya a la mayoría de sus habitantes especialmente a los que presenten mayor vulnerabilidad.	GADM de Pastaza - GADPR Pomona-MIES-MSP



**PLAN DE DESARROLLO Y ORDENAMIENTO TERRITORIAL DE LA PARROQUIA
POMONA 2023-2027**

<p>Lograr implementar un sistema de seguridad ciudadana con los actores e instituciones involucradas</p>	<p>Construir un sistema de planificación y ordenamiento territorial cooperativo y colaborativo entre las instituciones públicas presentes en territorio, que garanticen la dotación de servicios públicos y sociales eficientes y fomentando políticas de prevención de la contaminación y reducción de posibles riesgos.</p>	<p>Ministerio del Interior, Gobernación, Policía Nacional</p>
<p>Mejorar las aulas existentes para un servicio mejor de educación.</p>	<p>Promover espacios que fortalezcan la inclusión social, la equidad de género y el intercambio intergeneracional con la finalidad de cimentar las bases de un tejido social y comunitario fuerte que incluya a la mayoría de sus habitantes especialmente a los que presenten mayor vulnerabilidad.</p>	<p>MINEDUC- GADPR Pomona-Padres de Familia</p>
<p>Mejorar la calidad de la educación en el aspecto informático</p>	<p>Promover espacios que fortalezcan la inclusión social, la equidad de género y el intercambio intergeneracional con la finalidad de cimentar las bases de un tejido social y comunitario fuerte que incluya a la mayoría de sus habitantes especialmente a los que presenten mayor vulnerabilidad.</p>	<p>MINEDUC- GADPR Pomona-PUNTO DIGITAL</p>
<p>Lograr la participación activa de los jóvenes para que se involucren en las actividades de la parroquia.</p>	<p>Construir un sistema de planificación y ordenamiento territorial cooperativo y colaborativo entre las instituciones públicas presentes en territorio, que garanticen la dotación de servicios públicos y sociales eficientes y fomentando políticas de prevención de la contaminación y</p>	<p>GADM de Pastaza - GADPR Pomona</p>



**PLAN DE DESARROLLO Y ORDENAMIENTO TERRITORIAL DE LA PARROQUIA
POMONA 2023-2027**

	reducción de posibles riesgos.	
Volver a dar identidad cultural a cada grupo étnico de la parroquia.	Promover espacios que fortalezcan la inclusión social, la equidad de género y el intercambio intergeneracional con la finalidad de cimentar las bases de un tejido social y comunitario fuerte que incluya a la mayoría de sus habitantes especialmente a los que presenten mayor vulnerabilidad.	GADPR Pomona

Fuente: Trabajo en campo

Elaboración: Equipo Consultor, Pomona 2024

Sistema Económico Productivo

Promover la seguridad y soberanía alimentaria de los pobladores de la parroquia mediante el fomento del autoconsumo de productos locales, asistencia técnica para el autoconsumo de cultivos domésticos y prácticas de agricultura orgánica sin agroquímicos. Así también promover el desarrollo de la agricultura y el turismo sustentable de acuerdo al potencial de la parroquia, enfocándose en la formación de habilidades y oficios productivos, creando así oportunidades de empleo para los pobladores, generando una economía circular y mejoramiento sustentable de la calidad de vida de las comunidades locales y de cada familia en la parroquia.

Tabla 68. Objetivos de desarrollo Sistema Económico Productivo

Desafío de largo plazo (alto y medio)	Objetivo de desarrollo	Competencia
Desarrollar eventos de promoción turística en beneficio de la parroquia.	Proteger y preservar los ecosistemas y espacios naturales por medio de políticas de prevención, conservación y manejo sustentable de sectores ya intervenidos, mediante la gestión de recursos, cooperación interinstitucional e inversión pública, privada y comunitaria, reduciendo impactos ambientales negativos y generando mecanismos comunitarios locales de adaptación a los efectos de cambio climático.	GADP de Pastaza, GADPR Pomona, MAATE Ministerio de turismo



**PLAN DE DESARROLLO Y ORDENAMIENTO TERRITORIAL DE LA PARROQUIA
POMONA 2023-2027**

<p>Consolidar a la parroquia como un lugar turístico.</p>	<p>Proteger y preservar los ecosistemas y espacios naturales por medio de políticas de prevención, conservación y manejo sustentable de sectores ya intervenidos, mediante la gestión de recursos, cooperación interinstitucional e inversión pública, privada y comunitaria, reduciendo impactos ambientales negativos y generando mecanismos comunitarios locales de adaptación a los efectos de cambio climático</p>	<p>GADP Provincia de Pastaza, GADPR Pomona – MINTUR Asociaciones.</p>
<p>Promover proyectos con productores que deseen sumarse a esta actividad de producción y los derivados.</p>	<p>Impulsar la diversificación de los sectores productivos y económicos a través del fomento de nuevas actividades como el turismo o la producción de nuevos rubros agropecuarios que generen alternativas de empleo en la localidad, economía circular y el mejoramiento sostenible de la calidad de vida de las familias de la parroquia</p>	<p>GADP Provincia de Pastaza, GADPR Pomona – MAG Asociaciones</p>
<p>Promover proyectos de producción de frutas tropicales como una alternativa ecológica</p>	<p>Consolidar al sector agropecuario y productivo en sus rubros tradicionales a través del mejoramiento de la capacidad productiva, por asistencia técnica e implementación de tecnologías en proyectos rentables y sostenibles que promuevan el mejoramiento de los productos que se comercializan.</p>	<p>GADP Provincia de Pastaza, GADPR Pomona – MAG</p>
<p>Fortalecer la producción de cacao ya que es un clima propio para esta actividad</p>	<p>Impulsar la diversificación de los sectores productivos y económicos a través del fomento de</p>	<p>GADP Provincia de Pastaza, GADPR Pomona – MAG</p>



**PLAN DE DESARROLLO Y ORDENAMIENTO TERRITORIAL DE LA PARROQUIA
POMONA 2023-2027**

	nuevas actividades como el turismo o la producción de nuevos rubros agropecuarios que generen alternativas de empleo en la localidad, economía circular y el mejoramiento sostenible de la calidad de vida de las familias de la parroquia	
Buscar los mecanismos de promoción de para la diversificación genética del ganado.	Consolidar al sector agropecuario y productivo en sus rubros tradicionales a través del mejoramiento de la capacidad productiva, por asistencia técnica e implementación de tecnologías en proyectos rentables y sostenibles que promuevan el mejoramiento de los productos que se comercializan.	GADP Provincia de Pastaza, GADPR Pomona – MAG
Tener nuevas alternativas económicas sin afectar a la biodiversidad.	Impulsar la diversificación de los sectores productivos y económicos a través del fomento de nuevas actividades como el turismo o la producción de nuevos rubros agropecuarios que generen alternativas de empleo en la localidad, economía circular y el mejoramiento sostenible de la calidad de vida de las familias de la parroquia	GADP Provincia de Pastaza, GADPR Pomona – MAG -MINTUR
Elaborar el Inventario Turístico de la Parroquia Pomona.	Impulsar la diversificación de los sectores productivos y económicos a través del fomento de nuevas actividades como el turismo o la producción de nuevos rubros agropecuarios que generen alternativas de empleo en la localidad, economía circular y el mejoramiento sostenible de la calidad de vida de las familias de la parroquia	GADP Pastaza, GADPR Pomona MINTUR



PLAN DE DESARROLLO Y ORDENAMIENTO TERRITORIAL DE LA PARROQUIA POMONA 2023-2027

<p>Construir facilidades turísticas en la parroquia Pomona.</p>	<p>Impulsar la diversificación de los sectores productivos y económicos a través del fomento de nuevas actividades como el turismo o la producción de nuevos rubros agropecuarios que generen alternativas de empleo en la localidad, economía circular y el mejoramiento sostenible de la calidad de vida de las familias de la parroquia</p>	<p>GADP Pastaza, GADPR Pomona MINTUR.</p>
<p>Buscar mejorar buenas prácticas en la actividad porcícola.</p>	<p>Impulsar la diversificación de los sectores productivos y económicos a través del fomento de nuevas actividades como el turismo o la producción de nuevos rubros agropecuarios que generen alternativas de empleo en la localidad, economía circular y el mejoramiento sostenible de la calidad de vida de las familias de la parroquia</p>	<p>GADP Pastaza, GADPR Pomona, MAG</p>
<p>Asegurar las actividades agrícolas y ganaderas conjuntamente con el MAG</p>	<p>Consolidar al sector agropecuario y productivo en sus rubros tradicionales a través del mejoramiento de la capacidad productiva, por asistencia técnica e implementación de tecnologías en proyectos rentables y sostenibles que promuevan el mejoramiento de los productos que se comercializan.</p>	<p>GADP Pastaza, GADPR Pomona, MAG</p>
<p>Diversificar la producción en las fincas de las familias de Pomona para garantizar la seguridad alimentaria.</p>	<p>Contribuir con el mejoramiento de la seguridad y soberanía alimentaria de la población de la parroquia a través del fomento del autoconsumo de los productos originarios, asistencia técnica en los cultivos familiares de</p>	<p>GADP Pastaza, GADM Pastaza.</p>



**PLAN DE DESARROLLO Y ORDENAMIENTO TERRITORIAL DE LA PARROQUIA
POMONA 2023-2027**

	autoconsumo y las practicas agroecológicas libres de agroquímicos	
Establecer espacios de comercialización de los excedentes de la producción.	Impulsar la diversificación de los sectores productivos y económicos a través del fomento de nuevas actividades como el turismo o la producción de nuevos rubros agropecuarios que generen alternativas de empleo en la localidad, economía circular y el mejoramiento sostenible de la calidad de vida de las familias de la parroquia	GADP Pastaza, GADPR Pomona, MAG
Evaluar la pérdida de la población como potencial productivo de la parroquia.	Impulsar la diversificación de los sectores productivos y económicos a través del fomento de nuevas actividades como el turismo o la producción de nuevos rubros agropecuarios que generen alternativas de empleo en la localidad, economía circular y el mejoramiento sostenible de la calidad de vida de las familias de la parroquia	GADP Pastaza, Ministerio de Trabajo.
Lograr la participación activa de la población en cada organización productiva en la parroquia.	Impulsar la diversificación de los sectores productivos y económicos a través del fomento de nuevas actividades como el turismo o la producción de nuevos rubros agropecuarios que generen alternativas de empleo en la localidad, economía circular y el mejoramiento sostenible de la calidad de vida de las familias de la parroquia	GADP Pastaza, GADPR Pomona, MAG
Mejorar la accesibilidad a la movilización de los productos de las actividades productivas en la parroquia.	Consolidar al sector agropecuario y productivo en sus rubros tradicionales a través del mejoramiento de la capacidad productiva, por asistencia técnica e implementación de	GADP Pastaza, GADPR Pomona,



**PLAN DE DESARROLLO Y ORDENAMIENTO TERRITORIAL DE LA PARROQUIA
POMONA 2023-2027**

	tecnologías en proyectos rentables y sostenibles que promuevan el mejoramiento de los productos que se comercializan.	
Lograr que los productos sean vendidos a un costo real en los centros urbanos	Consolidar al sector agropecuario y productivo en sus rubros tradicionales a través del mejoramiento de la capacidad productiva, por asistencia técnica e implementación de tecnologías en proyectos rentables y sostenibles que promuevan el mejoramiento de los productos que se comercializan.	GADP Pastaza, GADM Pastaza. GADPR Pomona,

Fuente: Trabajo en campo
Elaboración: Equipo Consultor, Pomona 2024

Sistema Político Institucional

Promover la participación ciudadana e inclusión social en la toma de decisiones, lograr una responsabilidad compartida y organizada con la ciudadanía para conseguir el desarrollo sostenible local y proteger los derechos de la comunidad. Mejorar la gestión del gobierno parroquial aplicando un modelo de gestión proyectado, participativo, e inclusivo entre los distintos actores territoriales con la finalidad de garantizar los derechos de los ciudadanos.

Tabla 69. Objetivos de desarrollo Sistema Político Institucional

Desafío de largo plazo (alto y medio)	Objetivo de desarrollo	Competencia
Conseguir la capacidad suficiente de personal y maquinaria que permita lograr ejecutar proyectos en beneficio de la comunidad.	Fortalecer la gestión del gobierno parroquial basándose en un modelo de gestión planificada, participativa, inclusiva y coordinada entre los distintos actores del territorio y que permitan garantizar los derechos de los ciudadanos y de la naturaleza.	GADPR Pomona
Establecer una comunicación directa con actores de entidades	Impulsar la inclusión social y la participación ciudadana en la toma de	GADPR Pomona



**PLAN DE DESARROLLO Y ORDENAMIENTO TERRITORIAL DE LA PARROQUIA
POMONA 2023-2027**

que beneficien al desarrollo de la parroquia	decisiones que incentiven el sentido de corresponsabilidad como ciudadanía organizada que aporta al desarrollo local sostenible y la protección de derechos por medio del cuidado de la comunidad.	
Elaborar e implementar el Plan de Capacitación del personal del GADPR Pomona.	Fortalecer la gestión del gobierno parroquial basándose en un modelo de gestión planificada, participativa, inclusiva y coordinada entre los distintos actores del territorio y que permitan garantizar los derechos de los ciudadanos y de la naturaleza.	GADPR Pomona
Implementar mediante una resolución la conformación del Sistema de Participación Ciudadana de la parroquia Pomona	Fortalecer la gestión del gobierno parroquial basándose en un modelo de gestión planificada, participativa, inclusiva y coordinada entre los distintos actores del territorio y que permitan garantizar los derechos de los ciudadanos y de la naturaleza.	GADPR Pomona
Actualizar de forma oportuna los instrumentos que los entes de control y planificación nacional lo expide de forma confiable y oportuna.	Fortalecer la gestión del gobierno parroquial basándose en un modelo de gestión planificada, participativa, inclusiva y coordinada entre los distintos actores del territorio y que permitan garantizar los derechos de los ciudadanos y de la naturaleza.	GADPR Pomona
Coordinar y tener contacto permanente con todos los actores sociales.	Impulsar la inclusión social y la participación ciudadana en la toma de decisiones que incentiven el sentido de corresponsabilidad como ciudadanía organizada que aporta al desarrollo local sostenible y la protección de derechos	GADPR Pomona



**PLAN DE DESARROLLO Y ORDENAMIENTO TERRITORIAL DE LA PARROQUIA
POMONA 2023-2027**

	por medio del cuidado de la comunidad.	
Mantener y conseguir apoyo de recursos mediante convenios de instituciones que permita beneficiar el desarrollo en la parroquia.	Fortalecer la gestión del gobierno parroquial basándose en un modelo de gestión planificada, participativa, inclusiva y coordinada entre los distintos actores del territorio y que permitan garantizar los derechos de los ciudadanos y de la naturaleza.	GADPR Pomona
Mantener una comunicación directa con la población mediante diferentes canales de comunicación.	Impulsar la inclusión social y la participación ciudadana en la toma de decisiones que incentiven el sentido de corresponsabilidad como ciudadanía organizada que aporta al desarrollo local sostenible y la protección de derechos por medio del cuidado de la comunidad.	GADPR Pomona
Mejor el desempeño en el GADPR Pomona.	Fortalecer la gestión del gobierno parroquial basándose en un modelo de gestión planificada, participativa, inclusiva y coordinada entre los distintos actores del territorio y que permitan garantizar los derechos de los ciudadanos y de la naturaleza.	GADPR Pomona
Cumplir con el PDOT en fortalecimiento de la gestión institucional.	Fortalecer la gestión del gobierno parroquial basándose en un modelo de gestión planificada, participativa, inclusiva y coordinada entre los distintos actores del territorio y que permitan garantizar los derechos de los ciudadanos y de la naturaleza.	GADPR Pomona
Ejecutar talleres de capacitación a las organizaciones del Sistema de Participación Ciudadano de la Parroquia	Fortalecer la gestión del gobierno parroquial basándose en un modelo de gestión planificada, participativa, inclusiva y coordinada entre los	GADPR Pomona



**PLAN DE DESARROLLO Y ORDENAMIENTO TERRITORIAL DE LA PARROQUIA
POMONA 2023-2027**

	distintos actores del territorio y que permitan garantizar los derechos de los ciudadanos y de la naturaleza.	
Gestionar la regularización de las organizaciones comunitarias de Pomona.	Impulsar la inclusión social y la participación ciudadana en la toma de decisiones que incentiven el sentido de corresponsabilidad como ciudadanía organizada que aporta al desarrollo local sostenible y la protección de derechos por medio del cuidado de la comunidad.	GADPR Pomona

Fuente: Trabajo en campo

Elaboración: Equipo Consultor, Pomona 2024

8.3. Propuesta de gestión de mediano plazo

Una vez definidos los objetivos de desarrollo que guían la intervención territorial en el largo plazo, se deberá establecer los objetivos de gestión, metas, políticas, planes, programas y proyectos e indicadores diseñados para satisfacer las necesidades territoriales de la parroquia durante el periodo de gestión, alineándose a los planes nacionales, provinciales y parroquiales, para lograr cumplir con proyectos a largo plazo con la ayuda de todas los actores e instituciones.

8.3.1. Análisis funcional de unidades territoriales

El análisis funcional incluye el trabajo de planificación del territorio, cuya finalidad es organizar espacial y funcionalmente las actividades y recursos del territorio, promoviendo la aplicación e implementación de políticas nacionales basadas en los desafíos de gestión.


El propósito del análisis es establecer la relevancia geográfica, teniendo en cuenta características sociales, culturales, ambientales, económicas y políticas específicas, con el fin de asegurar la optimización de los recursos con los que cuenta el GAD Parroquial Pomona y la sostenibilidad de la política nacional. De acuerdo el modelo de diagnóstico vigente y los problemas de gestión prioritarios y acciones necesarias identificadas en el diagnóstico, se debe desarrollar un modelo actual adecuado que permita al GAD Parroquial de Pomona en base planes, programas y proyectos de desarrollo territorial, aplicando, en el caso de la parroquia Pomona el Plan de Uso y Gestión del Suelo PUGS este se regula bajo el Plan de Uso y Gestión del Suelo PUGS 2020-2032, emitido por el GADM de Pastaza.



**PLAN DE DESARROLLO Y ORDENAMIENTO TERRITORIAL DE LA PARROQUIA
POMONA 2023-2027**

Sistema Físico Ambiental

Tabla 70. Análisis funcional Sistema Físico Ambiental

Desafío de gestión (alto y medio)	Competencia	Unidad de intervención		Todo el territorio	Articulación
		Suelo Urbano	Suelo Rural		
Desplegar articuladamente con las entidades competentes proyectos sustentables para la conservación de la biodiversidad existente en la parroquia.	GADPR de Pomona	Protección	Protección		GADP Pastaza- GADM Pastaza MAATE -
Formar conciencia en la ciudadanía de la existencia del turismo escénico y trabajar articuladamente con las instituciones competentes para promocionar aún más, el recurso natural de la localidad y generar en los turistas nacionales y extranjeros el interés por la parroquia como un atractivo destino turístico natural.	GADM Pastaza - GADPR de Pomona			X	GADP Pastaza- MAATE MINTUR -
Mejorar la infraestructura y los espacios de atención turística (puertos Fluviales) cultural, recreativa, y de aventura, que permitan difundir	GADP Pastaza- GADM Pastaza - GADPR de Pomona			X	MAATE MINTUR -



**PLAN DE DESARROLLO Y ORDENAMIENTO TERRITORIAL DE LA PARROQUIA
POMONA 2023-2027**

la diversidad cultural.					
Prevenir cualquier desastre generado por la creciente de quebradas y fuentes de agua en zonas de crecimiento poblacional (Libertad, Porvenir, Indichuris)	GADP Pastaza- GADM Pastaza.			X	GADP Pastaza- GADM Pastaza MAATE -
Impulsar la preservación de los recursos en la aplicación de nuevos mecanismos que permitan a los suelos su regeneración y su manejo para fortalecer el sector productivo de la piscicultura, producción de caña y ganadero.	GADP Pastaza- GADM Pastaza.	Protección	Protección y producción		GADP Pastaza- GADM Pastaza MAATE - SENAGUA - MAG
Realizar obras con la finalidad de prevenir y mitigar los desastres.	GADP Pastaza- GADM Pastaza - GADPR de Pomona			X	GADP Pastaza- GADM Pastaza MAATE - MAG
Establecer de forma clara obras que permita prevenir y mitigar los deslizamientos.	GADP Pastaza- GADM Pastaza.			X	GADP Pastaza- GADM Pastaza MTOF -
Construcción de obras que permitan prevenir riesgos y mitigar desastres.	GADP Pastaza- GADM Pastaza.			X	GADP Pastaza- GADM Pastaza.



**PLAN DE DESARROLLO Y ORDENAMIENTO TERRITORIAL DE LA PARROQUIA
POMONA 2023-2027**

<p>Trabajar articuladamente para la gestión de la construcción o adecuación de captaciones de agua que permita a la población contar con la cantidad y calidad del recurso líquido.</p>	<p>GADM Pastaza.</p>			<p>X</p>	<p>GADP Pastaza-MAATE</p>
<p>Establecer los mecanismos para la mejora he implantación de un sistema de saneamiento de aguas residuales en la cabecera parroquial y sectores, mediante estudios y los debidos permisos ambientales.</p>	<p>GADM Pastaza.</p>			<p>X</p>	<p>GADP Pastaza-MAATE</p>
<p>Trabajar articuladamente para la gestión de un estudio general de suelos de la parroquia en zonas productivas, y el manejo tanto de quema y uso de pesticidas, evitando erosión y contaminación por desechos.</p>	<p>GADM Pastaza.</p>	<p>Protección</p>	<p>Protección</p>		<p>GADP Pastaza-MAATE-MAG</p>
<p>Coordinar y articular trabajos de aprovechamiento o establecidos por los reglamentos emitidos los ministerios que otorgan los permisos respectivos</p>	<p>GADPR de Pomona</p>			<p>X</p>	<p>ARCOM</p>



**PLAN DE DESARROLLO Y ORDENAMIENTO TERRITORIAL DE LA PARROQUIA
POMONA 2023-2027**

Desarrollar proyectos piloto y convenios con entidades directamente competentes como el MAATE que permitan generar una dotación de servicios ambientales como: oferta de agua, regulación de gases, refugio de especies, reciclado de nutrientes entre otros y generar permita su desarrollo económico.	GADPR Pomona	de			X	GADM Pastaza-MAATE-Colectivos ambientales
---	--------------	----	--	--	---	---

Fuente: Trabajo en campo
Elaboración: Equipo Consultor, Pomona 2024

Sistema Asentamientos Humanos

Tabla 71. Análisis funcional Sistema Asentamiento Humano

Desafío de gestión (alto y medio)	Competencia	Unidad de intervención		Todo el territorio	Articulación
		Suelo Urbano	Suelo Rural		
Coordinar y trabajar articuladamente con las instituciones que brindan el servicio de energía eléctrica para que la parroquia cuente con el servicio.	GADM Pastaza - GADPR de Pomona.			X	EEASA
Gestionar con las entidades respectivas una conexión del servicio de internet en puntos	GADP Pastaza- GADM Pastaza- GADPR de Pomona			X	GADP Pastaza- GADM Pastaza - GADPR de Pomona-



**PLAN DE DESARROLLO Y ORDENAMIENTO TERRITORIAL DE LA PARROQUIA
POMONA 2023-2027**

estratégicos en beneficio de la población.					MINTEL-ARCOTEL-3 Empresas privadas
Construir los espacios públicos necesarios para el esparcimiento.	GADM de Pastaza - GADPR de Pomona.			X	GADM de Pastaza.
Gestionar y articular el mantenimiento de la red vial existente, y solicitar la culminación de la arteria vial que une con otro cantón aledaño en beneficio de la población	GADP Pastaza- GADM Pastaza GADPR de Pomona- MTOP			X	GADP Pastaza- GADM Pastaza MTOP -
Gestionar ante la institución correspondiente alcantarillado	GADM Pastaza -GADPR de Pomona			X	GADM Pastaza
Realizar las respectivas gestiones a fin de buscar los mejores mecanismos que permitan brindar un servicio de calidad.	Junta de Agua - GADPR de Pomona			X	Junta Agua de
Construir y mejorar y dando mantenimiento las paradas de transporte.	GADM de Pastaza - GADPR de Pomona			X	GADM de Pastaza
Coordinar los mecanismos necesarios con ayuda de la institución respectiva para contar con un transporte para	Agencia Nacional de Tránsito. GADPR de Pomona			X	Agencia Nacional de Tránsito.



**PLAN DE DESARROLLO Y ORDENAMIENTO TERRITORIAL DE LA PARROQUIA
POMONA 2023-2027**

movilización de los habitantes de la parroquia en los días más frecuentes de turistas como son los fines de semana.					
Mejorar la vialidad en el sector rural a fin de que la producción y comunicación entre los distintos sectores mejore.	GADP Pastaza- GADM Pastaza -GADPR de Pomona- MTO			X	GADP Pastaza- GADM Pastaza MTO
Mejorar la vialidad en el sector rural a fin de que la producción y comunicación entre los distintos sectores y cantones mejore.	GADP Pastaza- GADM Pastaza -GADPR de Pomona- MTO			X	GADP Pastaza- GADM Pastaza MTO
Mejorar la vialidad en la parte urbana de la parroquia.	GADM de Pastaza - GADPR de Pomona			X	GADM de Pastaza
Gestionar y destinar recursos para la construcción de la obra.	GADM de Pastaza			X	GADM de Pastaza
Realizar o coordinar con quien corresponda el aspecto jurídico legal, para luego realizar un mantenimiento de la infraestructura del cementerio.	GADPR de Pomona			X	GADM de Pastaza







**PLAN DE DESARROLLO Y ORDENAMIENTO TERRITORIAL DE LA PARROQUIA
POMONA 2023-2027**

Gestionar una ordenanza municipal para la creación de centros poblados.	GADM Pomona de			X	GADM Pastaza de
---	----------------	--	--	---	-----------------

Fuente: Trabajo en campo
Elaboración: Equipo Consultor, Pomona 2024

Sistema Sociocultural

Tabla 72. Análisis funcional Sistema Sociocultural

Desafío de gestión (alto y medio)	Competencia	Unidad de intervención		Todo el territorio	Articulación
		Suelo Urbano	Suelo Rural		
Implementar mecanismos de recolección de desechos y reciclaje.	GADM Pastaza de - GADPR de Pomona-MAATE			X	GADM Pastaza de - MAATE
Trabajar articuladamente dentro del marco de sus competencias la participación de la institución y coordinación de actividades conmemorables.	GADM Pastaza -GADPR de Pomona-MINEDUC			X	GADM Pastaza - MINEDUC
Mantener y crear más proceso de desarrollo del GADPR aprovechando las capacidades locales Revalorización de las expresiones culturales y patrimoniales de la parroquia Pomona.	GADP Pastaza-GADM Pastaza -GADPR de Pomona	Consolidado			GADP Pastaza-GADM Pastaza.



**PLAN DE DESARROLLO Y ORDENAMIENTO TERRITORIAL DE LA PARROQUIA
POMONA 2023-2027**

Crear y mantener espacios públicos en los que pueda acceder libremente la población.	GADP Pastaza- GADM Pastaza -GADPR de Pomona	Consolidado			GADP Pastaza- GADM Pastaza.
Trabajar coordinadamente con las instituciones competentes a través de convenios para generar actividad y cuidados a los grupos de atención prioritaria.	GADM de Pastaza - GADPR Pomona-MIES			X	GADM de Pastaza - GADPR Pomona-MIES
Gestionar en conjunto con el Puesto de salud parroquial a fin de que se logre la mejora de la construcción y brindar un servicio más de calidad	MSP-GADP Pastaza- GADM Pastaza - GADPR de Pomona			X	MSP-GADP Pastaza- GADM Pastaza.
Gestionar en conjunto con el subcentro de salud parroquial a fin de que se cuente con la medicación necesaria y atención ambulatoria oportuna.	MSP			X	MSP
Apoyar en la gestión del sistema de transporte conjuntamente con el GADPR de Pomona.	MSP- GADPR de Pomona			X	MSP- GADPR de Pomona
Lograr convenios con las instituciones competentes a fin de brindar un	GADM de Pastaza - GADPR Pomona-MIES- MSP			X	GADM de Pastaza - MIES-MSP



**PLAN DE DESARROLLO Y ORDENAMIENTO TERRITORIAL DE LA PARROQUIA
POMONA 2023-2027**

mejor bienestar a los grupos vulnerables.					
Coordinar con instituciones mecanismos que permitan generar adecuadas condiciones de seguridad a la población	GADM de Pastaza-GADPR de Pomona			X	Ministerio del Interior Gobernación Policía Nacional
Coordinar y gestionar el mantenimiento de aulas	MINEDUC-GADPR Pomona-Padres de Familia			X	MINEDUC-GADPR Pomona-Padres de Familia
Coordinar y gestionar el mantenimiento correctivo y preventivo de equipos informáticos de la escuela	MINEDUC-GADPR Pomona-PUNTO DIGITAL			X	MINEDUC-PUNTO DIGITAL
Establecer canales de afinidad y conexión con los jóvenes por medio de grupos deportivos y culturales.	GADM de Pastaza-GADPR Pomona			X	GADM de Pastaza
Establecer encuentros culturales a nivel nacional e internacional con las distintas confederaciones de nacionalidades indígenas.	GADPR Pomona			X	GADPR Pomona

Fuente: Trabajo en campo

Elaboración: Equipo Consultor, Pomona 2024



**PLAN DE DESARROLLO Y ORDENAMIENTO TERRITORIAL DE LA PARROQUIA
POMONA 2023-2027**

Sistema Económico Productivo

Tabla 73. Análisis funcional Sistema Económico Productivo

Desafío de gestión (alto y medio)	Competencia	Unidad de intervención		Todo el territorio	Articulación
		Suelo Urbano	Suelo Rural		
Emprender capacitaciones, generar convenios con instituciones que motiven la conservación de la Biodiversidad.	GADP de Pastaza, GADPR Pomona, MAATE Ministerio de turismo			X	GADP de Pastaza, MAATE, Ministerio de turismo
Establecer vínculos entre los operadores para establecer cadenas de servicios.	GADP Provincia de Pastaza, GADPR Pomona – MINTUR Asociaciones.			X	GADP Provincia de Pastaza– MINTUR Asociaciones .
Brindar asistencia técnica y apoyo a los productores de este rubro.	GADP Provincia de Pastaza, GADPR Pomona – MAG Asociaciones.			X	GADP Provincia de Pastaza- MAG Asociaciones .
Brindar asistencia técnica y apoyo a los productores de esta actividad, ya que es una de las fuentes de ingreso económico	GADP Provincia de Pastaza, GADPR Pomona – MAG Asociaciones			X	GADP Provincia de Pastaza– MAG Asociaciones
Coordinar y gestionar el manejo y producción de frutas como Papaya y Guanábana dando una opción de ingreso económico	GADP Provincia de Pastaza, GADPR Pomona – MAG			X	GADP Provincia de Pastaza– MAG



**PLAN DE DESARROLLO Y ORDENAMIENTO TERRITORIAL DE LA PARROQUIA
POMONA 2023-2027**

Coordinar y gestionar el apoyo para el manejo producción y su comercialización.	GADP Provincia de Pastaza, GADPR Pomona – MAG			X	GADP Provincia de Pastaza – MAG
Coordinar y gestionar el apoyo para el manejo y su producción mediante establecimiento.	GADP Provincia de Pastaza, GADPR Pomona – MAG			X	GADP Provincia de Pastaza, GADPR Pomona – MAG
Coordinar y gestionar apoyo en conocimiento tanto como humano y productivo de fincas agroecológicas.	GADP Provincia de Pastaza, GADPR Pomona – MAG -MINTUR			X	GADP Provincia de Pastaza–MAG -MINTUR
Efectuar un inventario y plan turístico participativo	GADP Pastaza, GADPR Pomona MINTUR			X	GADP Pastaza-MINTUR
Coordinara y gestionar talleres de construcción de señalética según el reglamento del MINTUR para un mejor desarrollo turístico sostenible.	GADP Pastaza, GADPR Pomona MINTUR.			X	GADP Pastaza-MINTUR.
Apoyar las actividades de porcicultura apoyando en el cumplimiento de buenas prácticas.	GADP Pastaza, GADPR Pomona, MAG			X	GADP Pastaza-MAG
Coordinar capacitaciones a fin de asegurar y mejorar las actividades agrícolas y ganaderas.	GADP Pastaza, GADPR Pomona, MAG			X	GADP Pastaza-MAG



**PLAN DE DESARROLLO Y ORDENAMIENTO TERRITORIAL DE LA PARROQUIA
POMONA 2023-2027**

Garantizar la diversificación alimentaria de las familias de la parroquia.	GADP Pastaza, GADM Pastaza.			X	GADP Pastaza, GADM Pastaza.
Fortalecer la comercialización de los productos producidos en la parroquia logrando conseguir un espacio designado específicamente para el mismo fin.	GADP Pastaza, GADPR Pomona, MAG			X	GADP Pastaza-MAG
Buscar los mecanismos para incrementar el autodesarrollo de la población.	GADP Pastaza, Ministerio de Trabajo.			X	GADP Pastaza- Ministerio de Trabajo.
Fortalecer el apoyo a las organizaciones productivas	GADP Pastaza, GADPR Pomona, MAG			X	GADP Pastaza-MAG
Ejecutar las mejores estrategias sobre la trazabilidad de los productos en la parroquia.	GADP Pastaza, GADPR Pomona.			X	GADP Pastaza
Ejecutar y coordinar acciones para la venta en sitios como mercados locales, de los productos	GADP Pastaza, GADM Pastaza. GADPR Pomona.			X	GADP Pastaza, GADM Pastaza.

Fuente: Trabajo en campo

Elaboración: Equipo Consultor, Pomona 2024



**PLAN DE DESARROLLO Y ORDENAMIENTO TERRITORIAL DE LA PARROQUIA
POMONA 2023-2027**

Sistema Político Institucional

Tabla 74. Análisis funcional Sistema Político Institucional

Desafío de gestión (alto y medio)	Competencia	Unidad de intervención		Todo el territorio	Articulación
		Suelo Urbano	Suelo Rural		
Incrementar y mejorar el servicio a la comunidad en cumplimiento a las competencias del GADPR de Pomona.	GADPR Pomona			X	GADPR Pomona
Buscar acercamientos con entidades que apoyen en el desarrollo de la parroquia.	GADPR Pomona			X	GADPR Pomona
Capacitar periódicamente en la formación administrativa del personal.	GADPR Pomona			X	GADPR Pomona
Implementar mediante una resolución la conformación del Sistema de Participación Ciudadana de la parroquia Pomona	GADPR Pomona			X	GADPR Pomona
Brindar transparencia de la información a la población.	GADPR Pomona			X	GADPR Pomona
Mantener de forma permanente la actualización de actores sociales y tener siempre un trato cordial para trabajar articuladamente	GADPR Pomona			X	GADPR Pomona



**PLAN DE DESARROLLO Y ORDENAMIENTO TERRITORIAL DE LA PARROQUIA
POMONA 2023-2027**

en beneficio de la parroquia.					
Lograr conseguir la firma de convenios que permitirán el desarrollo de la parroquia.	GADPR Pomona			X	GADPR Pomona
Incrementar la difusión de la información hacia la comunidad mediante diferentes medios informativos digitales.	GADPR Pomona			X	GADPR Pomona
Brindar un servicio de calidad a la población a fin de cumplir con los objetivos, misión, y visión institucional.	GADPR Pomona			X	GADPR Pomona
Actualizar el Plan de Desarrollo y de Ordenamiento Territorial.	GADPR Pomona			X	GADPR Pomona
Ejecutar talleres de capacitación a las organizaciones del Sistema de Participación Ciudadano de la Parroquia	GADPR Pomona			X	GADPR Pomona
Fortalecer las organizaciones sociales con énfasis en la igualdad y el ejercicio de sus derechos, y la participación ciudadana.	GADPR Pomona			X	GADPR Pomona

Fuente: Trabajo en campo
Elaboración: Equipo Consultor, Pomona 2024



**PLAN DE DESARROLLO Y ORDENAMIENTO TERRITORIAL DE LA PARROQUIA
POMONA 2023-2027**


8.3.2. Objetivos, políticas, metas e indicadores

Definir los objetivos de gestión, sus políticas, metas es un paso esencial para crear los parámetros necesarios que permitirá a la Parroquia de Pomona trazar los caminos y acciones que se deben desarrollar para alcanzar el cumplimiento de su misión. Los desafíos de gestión que se priorizan en la fase de diagnóstico son el punto de partida para definir aquellos elementos, perspectivas y métodos que orienten la acción en el período de gobierno correspondiente.

El planteamiento de los objetivos de gestión permitirá afianzar y viabilizar los objetivos de desarrollo, así también lograr que los desafíos de gestión se cumplan de acuerdo a las competencias de cada nivel de gobierno.

Así también las políticas establecidas son líneas de acción que se deben proyectar para lograr los objetivos propuestos, a fin de unir esfuerzos y acciones y trabajar articuladamente.

El logro de objetivos y metas es siempre importante enfocarse en la aplicación de indicadores concretos y cuantificables de lo que se pretende alcanzar en bienestar de la parroquia Pomona en un periodo definido, partiendo desde una línea base que en lo posterior servirá de evaluación y seguimiento de dichos objetivos y metas.





**PLAN DE DESARROLLO Y ORDENAMIENTO TERRITORIAL DE LA PARROQUIA
POMONA 2023-2027**


Tabla 75. Definición de objetivos, políticas, metas e indicadores, Sistema Físico Ambiental

Desafío de gestión	Competencia	Objetivo de Gestión	Política	Indicador	Meta	Línea de Base	Año LB	Metas por año			
								Año 1	Año 2	Año 3	Año 4
Desplegar articuladamente con las entidades competentes proyectos sustentables para la conservación de la biodiversidad existente en la parroquia.	GADPR de Pomona	Mantener el territorio natural sin intervenir Establecer el acompañamiento técnico para realizar esta actividad con el MAATE-MAG	Impulsar la reducción de la deforestación y degradación de los ecosistemas a través de convenios específicos y de acuerdo a lo establecido en el PUGS cantonal	% territorio no intervenido/ % total de territorio parroquial	Mantener en 51% el uso de suelo natural	No se ha ejecutado proyectos de mantenimiento de uso de suelo natural	2023	51%	51%	51%	51%
Formar conciencia en la ciudadanía de la existencia del turismo escénico y trabajar articuladamente con las instituciones competentes para promocionar aún más, el recurso natural de la localidad y generar en los turistas nacionales y extranjeros el interés por la parroquia como un atractivo destino turístico natural.	GADM Pastaza-GADPR de Pomona	Gestionar el componente técnico para cumplir con capacitaciones operadores turísticos sobre biodiversidad	Implementar mejores prácticas ambientales con responsabilidad social y económica	Nro. De operadores turísticos registrados/ Nro. Total de operadores capacitados	50% de guías, emprendedores turísticos capacitados	No se han desarrollado capacitaciones	2023	0	1	0	1



**PLAN DE DESARROLLO Y ORDENAMIENTO TERRITORIAL DE LA PARROQUIA
POMONA 2023-2027**

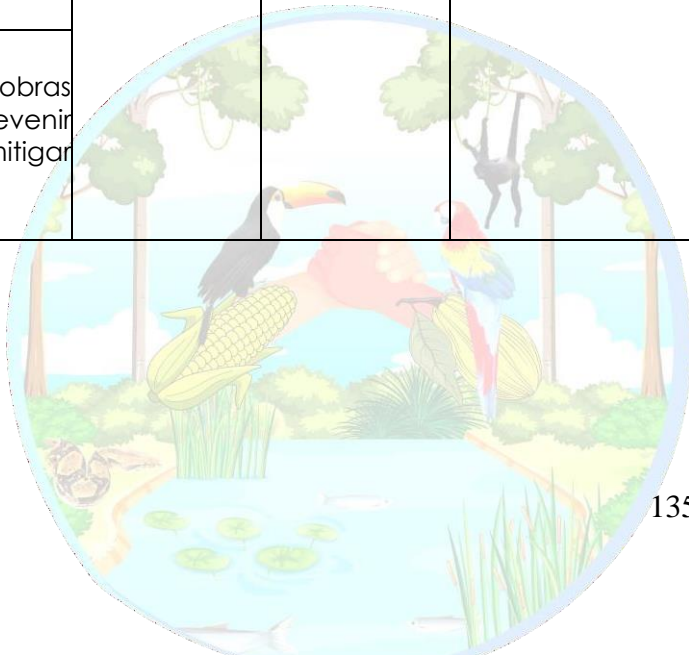
Desarrollar proyectos piloto y convenios con entidades directamente competentes como el MAATE que permitan generar una dotación de servicios ambientales como: oferta de agua, regulación de gases, refugio de especies, reciclado de nutrientes entre otros y permita generar su desarrollo económico.	GADP Pastaza-GADM Pastaza-GADPR de Pomona	Establecer acuerdos con empresas privadas presentes en territorio para apoyo a estas iniciativas.	Practicar la corresponsabilidad ciudadana, el desarrollo de capacidades y la organización.	Proyectos-convenios ejecutados/ proyectos-convenios planificados	1 convenio ejecutado	No se ha ejecutado ningún convenio/proyecto	2023	0	1	0	0
		Establecer una hoja de ruta para realizar proyectos de recuperación de espacios naturales.	Establecer acuerdos con empresas privadas presentes en territorio para apoyo a estas iniciativas.								
Prevenir cualquier desastre generado por la creciente de quebradas y fuentes de agua en zonas de crecimiento poblacional (Libertad, Porvenir, Indichuris)							2023				





**PLAN DE DESARROLLO Y ORDENAMIENTO TERRITORIAL DE LA PARROQUIA
POMONA 2023-2027**

<p>Impulsar la preservación de los recursos en la aplicación de nuevos mecanismos que permitan a los suelos su regeneración y su manejo para fortalecer el sector productivo de la piscicultura, producción de caña y ganadero.</p>	<p>GADP Pastaza- GADM Pastaza- GADPR de Pomona</p>	<p>Lograr acuerdos con el GADM Pastaza frente a riesgos</p>	<p>Planificar el territorio en base a la gestión de riesgos.</p>	<p>Obras de mitigación establecidas/ obras de mitigación planificadas</p>	<p>Realizar 2 obras de mitigación de riesgo.</p>	<p>No se ha ejecutado ninguna obra</p>	<p>2023</p>	<p>1</p>	<p>1</p>	<p>1</p>	<p>1</p>
<p>Realizar obras con la finalidad de prevenir y mitigar los desastres.</p>											
<p>Establecer de forma clara obras que permitan prevenir y mitigar los deslizamientos.</p>											
<p>Construcción de obras que permitan prevenir riesgos y mitigar desastres.</p>											





**PLAN DE DESARROLLO Y ORDENAMIENTO TERRITORIAL DE LA PARROQUIA
POMONA 2023-2027**

<p>Trabajar articuladamente para la gestión de la construcción o adecuación de captaciones de agua que permita a la población contar con la cantidad y calidad del recurso líquido</p>	<p>GADM Pastaza-GADM Pomona</p>	<p>Gestionar y organizar mingas periódicas a las captaciones de agua de la parroquia para consumo humano.</p>	<p>Fortalecer las acciones de mitigación y adaptación al cambio climático.</p>	<p>% de mingas, campañas y proyectos ejecutados/ Total de mingas, campañas y proyectos planificados por año</p>	<p>4 mingas anuales en las captaciones de agua.</p>	<p>0 mingas realizadas</p>	<p>2023</p>	<p>0</p>	<p>4</p>	<p>4</p>	<p>4</p>
<p>Establecer los mecanismos para la mejora he implantación de un sistema de saneamiento de aguas residuales en la cabecera parroquial y sectores, mediante estudios y los debidos permisos ambientales.</p>	<p>GADM Pastaza</p>	<p>Ejecutar cogestión de la competencia</p>	<p>Implementar un sistema efectivo de un sistema de saneamiento de aguas residuales</p>	<p>% aguas residuales tratadas/ %aguas residuales generadas</p>	<p>Realizar estudios y/o proyectos de aguas residuales</p>	<p>Ningún permiso ambiental ejecutado</p>	<p>2023</p>	<p>0</p>	<p>1</p>	<p>0</p>	<p>0</p>
<p>Trabajar articuladamente para la gestión de un estudio general de suelos de la parroquia en zonas productivas, y el manejo tanto de quema y uso de pesticidas, evitando erosión y contaminación por desechos.</p>	<p>GADM Pastaza</p>	<p>Realizar un estudio de suelos en zonas productivas</p>	<p></p>	<p></p>	<p></p>	<p></p>	<p></p>	<p></p>	<p></p>	<p></p>	<p></p>



**PLAN DE DESARROLLO Y ORDENAMIENTO TERRITORIAL DE LA PARROQUIA
POMONA 2023-2027**

Coordinar y articular trabajos de aprovechamiento establecidos por los reglamentos emitidos los ministerios que otorgan los permisos respectivos	GADPR de Pomona	Ejecutar cogestión de la competencia	Aprovechamiento de recursos que brindan otras instituciones en beneficio de la parroquia	Acuerdo o convenios alcanzados/ acuerdo o convenios planificados	Realizar al menos un convenio de cooperación	No se ha ejecutado ningún convenio	2023	0	0	1	0
--	-----------------	--------------------------------------	--	--	--	------------------------------------	------	---	---	---	---

Fuente: Trabajo en campo

Elaboración: Equipo Consultor, Pomona 2024

Tabla 76. Definición de objetivos, políticas, metas e indicadores, Sistema de Asentamientos Humanos

Desafío de gestión	Competencia	Objetivo de Gestión	Política	Indicador	Meta	Línea de Base	Año LB	Metas por año			
								Año 1	Año 2	Año 3	Año 4
Construir los espacios públicos necesarios para el esparcimiento.	GADM de Pastaza - GADPR de Pomona.	Lograr acuerdos con el GADM Pastaza	Establecer convenios con el GADM Pastaza para planificación territorial	Ordenanza ejecutada/ Ordenanza planificada	Ordenanza de creación de centro poblado	No se ha ejecutado ninguna ordenanza	2023	0	0	1	0
Gestionar y articular el mantenimiento de la red vial existente, y solicitar la culminación de la arteria vial que une con otro cantón aledaño en beneficio de la población	GADP Pastaza- GADM Pastaza GADPR de Pomona- MTOP	Lograr acuerdos con el GADM Pastaza.	Establecer convenios con el GADM Pastaza para planificación territorial	Convenios ejecutados/ convenios planificados	Lograr al menos 2 convenios	Ningún convenio ejecutado	2023	0	0	1	1



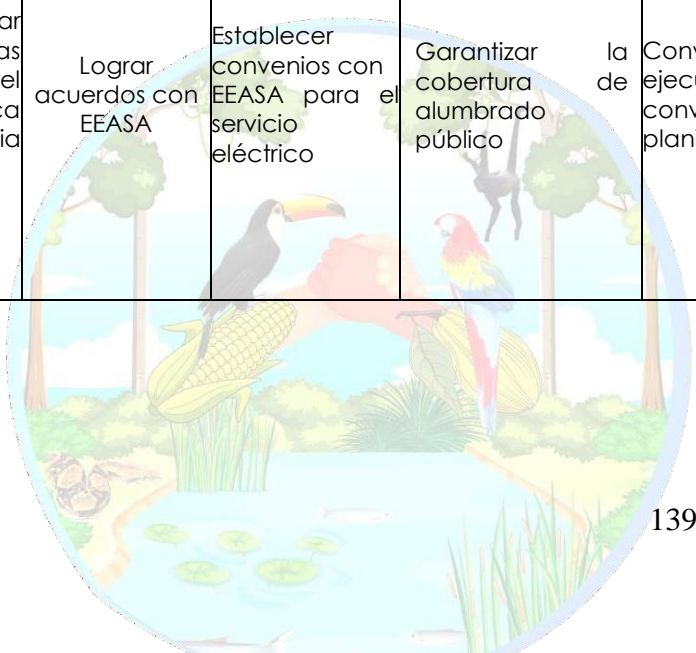
**PLAN DE DESARROLLO Y ORDENAMIENTO TERRITORIAL DE LA PARROQUIA
POMONA 2023-2027**

Gestionar ante la institución correspondiente alcantarillado	GADM Pastaza -GADPR de Pomona	Lograr acuerdos con el GADM Pastaza, para cogestión de competencia	Establecer convenios con el GADM Pastaza para planificación territorial	Convenios ejecutados/ convenios firmados	Lograr al menos un convenio	Ningún convenio ejecutado	2023	0	0	0	1
Realizar las respectivas gestiones a fin de buscar los mejores mecanismos que permitan brindar un servicio de calidad.	Junta de Agua - GADPR de Pomona										
Construir y mejorar y dando mantenimiento las paradas de transporte.	GADM de Pastaza - GADPR de Pomona	Establecer hojas de ruta para implementación de paradas en sectores rurales.	Establecer una Planificación territorial para favorecer a la población.	Nro. De paradas ejecutas/Nr. De paradas planificadas	Construir o readecuar al menos 3 paradas del sector Rural	Ningún proyecto ejecutado	2023	0	1	1	1
Mejorar la vialidad en el sector rural a fin de que la producción y comunicación entre los distintos sectores mejore.	GADP Pastaza- GADM Pastaza -GADPR de Pomona-MTOP	Organizar y gestionar con el GADM Pastaza los mantenimientos viales.	Garantizar el funcionamiento de la infraestructura para los sectores productivos	Mantenimientos ejecutados/ mantenimientos planificados por año.	Realizar al menos un mantenimiento anual de las vías rurales principales	Ningún proyecto ejecutado	2023	0	1	1	1
Mejorar la vialidad en el sector rural a fin de que la producción y comunicación entre los distintos sectores y cantones mejore.	GADP Pastaza- GADM Pastaza -GADPR de Pomona-MTOP	Organizar y gestionar con el GADP Pastaza los mantenimientos viales.	Garantizar el funcionamiento de las vías para los sectores productivos, turísticos, etc.	Mantenimientos ejecutados/ mantenimientos planificados	Realizar al menos un mantenimiento anual de las vías	Ningún proyecto ejecutado	2023	0	1	1	1



**PLAN DE DESARROLLO Y ORDENAMIENTO TERRITORIAL DE LA PARROQUIA
POMONA 2023-2027**

				por año	rurales principales						
Mejorar la vialidad en la parte urbana de la parroquia.											
Gestionar y destinar recursos para la construcción de la obra.	GADM de Pastaza	Establecer hojas de ruta para mejoramientos de espacios públicos en coordinación con el GADM	Construir espacios para el pleno ejercicio de derechos.	Obras ejecutas/Obras planificadas	Construir o readecuar al menos 2 espacios públicos.	Ningún proyecto ejecutado	2023	0	1	1	0
Coordinar y trabajar articuladamente con las instituciones que brindan el servicio de energía eléctrica para que la parroquia cuente con el servicio	Lograr acuerdos con EEASA	Establecer convenios con EEASA para el servicio eléctrico	Garantizar la cobertura de alumbrado público	Convenio ejecutado/convenio planificado	Gestionar alumbrado público desde la comunidad Libertad hasta la comunidad Porvenir, y; limpieza y mantenimiento lateral del alumbrado público.	Ningún proyecto ejecutado	2023	0	0	1	0





**PLAN DE DESARROLLO Y ORDENAMIENTO TERRITORIAL DE LA PARROQUIA
POMONA 2023-2027**

Gestionar una ordenanza municipal para la creación de centros poblados.	GADM de Pastaza-GADPR de Pomona.	Lograr acuerdos con el GADM Pastaza	Establecer convenios con el GADM Pastaza para planificación territorial	Ordenanza ejecutada/ Ordenanza planificada	Ordenanza de creación de centro poblado	Ningún proyecto ejecutado	2023	0	0	1	0
---	----------------------------------	-------------------------------------	---	--	---	---------------------------	------	---	---	---	---

Fuente: Trabajo en campo

Elaboración: Equipo Consultor, Pomona 2024

Tabla 77. Definición de objetivos, políticas, metas e indicadores, Sistema Sociocultural

Desafío de gestión	Competencia	Objetivo de Gestión	Política	Indicador	Meta	Línea de Base	Año LB	Metas por año			
								Año 1	Año 2	Año 3	Año 4
Mantener y crear más proceso de desarrollo del GADPR aprovechando las capacidades locales. Revalorización de las expresiones culturales y patrimoniales de la parroquia Pomona.	GADP Pastaza-GADM Pastaza-GADPR de Pomona	Establecer una priorización en la intervención del patrimonio existente dentro de la parroquia	Crear, diseñar e implementar una agenda territorial para el rescate, conservación y promoción del patrimonio cultural	Bienes patrimoniales intervenidos/ bienes patrimoniales existentes.	2 bienes patrimoniales intervenidos	Ningún proyecto ejecutado	2023	0	1	1	0
Crear y mantener espacios públicos en los que pueda acceder libremente la población.	GADP Pastaza-GADM Pastaza-GADPR de Pomona	Establecer estudios para buscar alternativas de solución a la apertura de Sedes comunales	Practicar la corresponsabilidad ciudadana, el desarrollo de capacidades y la organización colectiva de manera efectiva.	Espacios públicos readecuados/ o construidos/ espacios públicos totales	Construir o readecuar al menos 2 espacios públicos	Ningún proyecto ejecutado	2023	0	0	1	1



**PLAN DE DESARROLLO Y ORDENAMIENTO TERRITORIAL DE LA PARROQUIA
POMONA 2023-2027**

Trabajar coordinadamente con las instituciones competentes a través de convenios para generar actividad y cuidados a los grupos de atención prioritaria.	GADM de Pastaza- GADPR Pomona- MIES.MSP	Establecer hoja de ruta para mejorar los servicios ofrecidos a grupos de atención prioritaria con los convenios existentes (MIES, GADM Pastaza)	Potenciar las capacidades del gobierno parroquial	Convenios de congestión ejecutados/ convenios de congestión planificados	Convenio de cogestión	Ningún proyecto ejecutado	2023	0	0	1	0	
Lograr convenios con las instituciones competentes a fin de brindar un mejor bienestar a los grupos vulnerables.												
Gestionar en conjunto con el subcentro de salud parroquial a fin de que se cuente con la medicación necesaria y atención Ambulatoria oportuna.												
Coordinar con instituciones mecanismos que permitan generar adecuadas condiciones de seguridad a la población.	GADM de Pastaza- GADPR Pomona- Ministerio del Interior- Gobernación- Policía Nacional	Establecer una hoja de ruta de trabajo con instituciones competentes.	Promover el acceso a hábitat seguro dentro de la parroquia.	Reportes de inseguridad-abusos intrafamiliar no reportados/ Reportes de inseguridad-abusos intrafamiliar del año anterior	Reducir en al menos 25% de casos en un año	Ningún proyecto ejecutado	2023	0	25%	25%	25%	



**PLAN DE DESARROLLO Y ORDENAMIENTO TERRITORIAL DE LA PARROQUIA
POMONA 2023-2027**

<p>Establecer canales de afinidad y conexión con los jóvenes por medio de grupos deportivos y culturales.</p>	<p>GADM de Pastaza-GADPR Pomona</p>	<p>Efectuar actividades que sirvan de enlace para cumplir con la mejora de relación</p>	<p>Establecer de manera efectiva la cohesión social de los habitantes de la parroquia</p>	<p>Al menos 10 actividades anuales sobre cohesión social</p>	<p>Actividades -eventos ejecutados /eventos programados</p>	<p>Ninguna actividad ejecutada</p>	<p>2023</p>	<p>0</p>	<p>10</p>	<p>10</p>	<p>10</p>
<p>Establecer encuentros culturales a nivel nacional e internacional con las distintas confederaciones de nacionalidades indígenas.</p>											
<p>Trabajar articuladamente dentro del marco de sus competencias la participación de la institución y coordinación de actividades conmemorables.</p>											

Fuente: Trabajo en campo

Elaboración: Equipo Consultor, Pomona 2024





**PLAN DE DESARROLLO Y ORDENAMIENTO TERRITORIAL DE LA PARROQUIA
POMONA 2023-2027**

Tabla 78. Definición de objetivos, políticas, metas e indicadores, Sistema Económico Productivo

Desafío de gestión	Competencia	Objetivo de Gestión	Política	Indicador	Meta	Línea de Base	Año LB	Metas por año			
								Año 1	Año 2	Año 3	Año 4
Brindar asistencia técnica y apoyo a los productores de este rubro.	GADP Provincia de Pastaza, GADPR Pomona – MAG- Asociaciones.	Establecer una hoja de ruta y personal técnico que pueda capacitar a productores ganaderos	Estimular la tecnificación de la producción pecuaria sustentable, mediante capacitación y facilidades para la mejora de su producción	Capacitaciones ejecutadas/capacitaciones planificadas	Realizar al menos 2 capacitaciones en producción y mejoramiento genético sobre objetivos de producción de razas	Ninguna capacitación ejecutada	2023	0	2	2	2
Coordinar capacitaciones a fin de asegurar y mejorar las actividades agrícolas y ganaderas.	GADP Pastaza, GADPR Pomona, MAG	Capacitar en la gestión de fincas agrícolas y piscicultura	Estimular la tecnificación de la producción agrícola y piscicultura sustentable, mediante capacitación y facilidades para la mejora de su	Nro. De capacitaciones ejecutadas/ Nro. De capacitaciones planificadas	Realizar al menos 3 capacitaciones por una vez establecida hoja de ruta sobre emprendimi	Ninguna capacitación ejecutada	2023	0	3	3	3
Brindar asistencia técnica y apoyo a los productores de esta actividad, ya que es una de las fuentes de ingreso económico	GADP Provincia de Pastaza, GADPR Pomona – MAG Asociaciones	Capacitar en la gestión de fincas agrícolas y piscicultura	Estimular la tecnificación de la producción agrícola y piscicultura sustentable, mediante capacitación y facilidades para la mejora de su	Nro. De capacitaciones ejecutadas/ Nro. De capacitaciones planificadas	Realizar al menos 3 capacitaciones por una vez establecida hoja de ruta sobre emprendimi	Ninguna capacitación ejecutada	2023	0	3	3	3



**PLAN DE DESARROLLO Y ORDENAMIENTO TERRITORIAL DE LA PARROQUIA
POMONA 2023-2027**

Coordinar y gestionar el manejo y producción de frutas como Papaya y Guanábana dando una opción de ingreso económico	GADP Provincia de Pastaza, GADPR Pomona – MAG		producción.		mentos aplicables en el rubro agricultura						
Coordinar y gestionar el apoyo para el manejo producción y su comercialización.	GADP Provincia de Pastaza, GADPR Pomona – MAG										
Fortalecer la comercialización de los productos producidos en la parroquia logrando conseguir un espacio designado específicamente para el mismo fin.	GADP Pastaza GADM Pastaza, GADPR Pomona- MAG-	Lograr espacios para el intercambio de productos a nivel interno y exhibiciones	Impulsar las cadenas de comercialización entre productor y consumidor	Espacios de intercambio abiertos/ espacios de intercambio planificados	Crear al menos un lugar para intercambio o espacios de productos	Ningún proyecto ejecutado	2023	0	0	1	0
Ejecutar y coordinar acciones para la venta en sitios como mercados locales, de los productos											
Ejecutar las mejores estrategias sobre la trazabilidad de los productos en la parroquia.											



**PLAN DE DESARROLLO Y ORDENAMIENTO TERRITORIAL DE LA PARROQUIA
POMONA 2023-2027**

Coordinar y gestionar el apoyo para el manejo y su producción mediante estabulación.	GADP Provincia de Pastaza, GADPR Pomona – MAG	Establecer una hoja de ruta y personal técnico que pueda capacitar a productores ganaderos	Estimular la tecnificación de la producción pecuaria sustentable, Mediante capacitación y facilidades para la mejora de su producción	Capacitación ejecutada/capacitación planificada	3 capacitaciones al año	Ninguna capacitación ejecutada	2023	0	3	3	3
Coordinar y gestionar apoyo en conocimiento tanto como humano y productivo de fincas agroecológicas.	GADP Provincia de Pastaza, GADPR Pomona – MAG -MINTUR										
Efectuar un inventario y plan turístico participativo	GADP Pastaza- GADPR Pomona - MINTUR	Organizar reuniones con todos los operadores turísticos y generar un plan del sector	Promover y coordinar el turismo responsable entre los actores del territorio	Plan turístico ejecutado/plan turístico planificado.	Establecer un plan turístico.	Ningún plan ejecutado	2023	0	0	0	1
Coordinara y gestionar talleres de construcción de señalética según el reglamento del MINTUR para un mejor desarrollo turístico sostenible.	GADP Pastaza- GADPR Pomona- MINTUR.										
Apoyar las actividades de porcicultura apoyando en el cumplimiento de buenas prácticas.	GADP Pastaza- GADPR Pomona- MAG	Realizar un diagnóstico cualitativo	Diseñar programas y proyectos de emprendimiento	Programa- capacitación	Lograr un programa técnico de	Ningún proyecto ejecutado	2023	0	1	0	0



**PLAN DE DESARROLLO Y ORDENAMIENTO TERRITORIAL DE LA PARROQUIA
POMONA 2023-2027**

Garantizar la diversificación alimentaria de las familias de la parroquia.	GADP Pastaza, GADM Pastaza.	de familias y productoras de animales menores	que permitan mejorar los ingresos y asegurar soberanía alimentaria	es ejecutado/Programa-capacitaciones planificado	apoyo a productores de animales menores						
Buscar los mecanismos para incrementar el autodesarrollo de la población.	GADP Pastaza, Ministerio de Trabajo.	Organizar recorridos y charlas con Actores privados de éxito	Diseñar programas y proyectos de emprendimiento que permitan mejorar los ingresos y asegurar soberanía alimentaria	Capacitaciones ejecutadas/capacitaciones planificadas	Una capacitación por año	Ninguna capacitación ejecutada	2023	0	1	1	1
Fortalecer el apoyo a las organizaciones productivas	GADP Pastaza-GADPR Pomona-MAG	Establecer una hoja de ruta con la participación de las organizaciones productivas	Practicar la Corresponsabilidad ciudadana, desarrollo de capacidades y la organización colectiva de manera efectiva.	Nro. De Organizaciones existentes en parroquia	Contar con un diagnóstico cualitativo de cada organización	Ninguna actividad ejecutada	2023	0	0	1	0

Fuente: Trabajo en campo

Elaboración: Equipo Consultor, Pomona 2024





**PLAN DE DESARROLLO Y ORDENAMIENTO TERRITORIAL DE LA PARROQUIA
POMONA 2023-2027**

Tabla 79. Definición de objetivos, políticas, metas e indicadores, Sistema Político Institucional

Desafío de gestión	Competencia	Objetivo de Gestión	Política	Indicador	Meta	Línea de Base	Año LB	Metas por año			
								Año 1	Año 2	Año 3	Año 4
Incrementar y mejorar el servicio a la comunidad en cumplimiento a las competencias del GADPR de Pomona.	GADPR Pomona.	Establecer hoja de ruta para mejora de eficiencia de gestión	Potenciar las Capacidades del Gobierno Parroquial	Sistemas implementados 7 sistemas planificados	Aumentar al menos 1 sistema de información local adicional al contable	Ningún sistema implementado	2023	0	1	0	0
Buscar acercamientos con entidades que apoyen en el desarrollo de la parroquia.	GADPR Pomona.	Establecer acuerdos con Actores privados presentes en territorio	Realizar al menos un convenio de cooperación con actores de sectores estratégicos	Convenios ejecutados/ convenios firmados	Realizar al menos un convenio de cooperación	Ningún convenio de cooperación	2023	0	1	1	1
Lograr conseguir la firma de convenios que permitirán el desarrollo de la parroquia.											
Capacitar periódicamente en la formación administrativa del personal.	GADPR Pomona.	Mantener optimo El	Potenciar las capacidades del gobierno parroquial	Capacitaciones realizadas/ capacitaciones	Al menos una capacitación al año	Ninguna capacitación ejecutada	2023	0	1	1	1



**PLAN DE DESARROLLO Y ORDENAMIENTO TERRITORIAL DE LA PARROQUIA
POMONA 2023-2027**

Brindar un servicio de calidad a la población a fin de cumplir con los objetivos, misión, y visión institucional.		funcionamiento sistema contable		planificadas para el personal al año	para el personal técnico operativo						
Mantener de forma permanente la actualización de actores sociales y tener siempre un trato cordial para trabajar articuladamente en beneficio de la parroquia.	GADPR Pomona.	Actualizar una vez al año los actores sociales	Practicar la corresponsabilidad ciudadana, el desarrollo de capacidades y la organización colectiva de manera efectiva.	Realizar un listado de actores sociales	Listado de actores sociales	Ningún listado actualizado	2023	1	0	0	0
Incrementar la difusión de la información hacia la comunidad mediante diferentes medios informativos digitales.	GADPR Pomona.	Establecer un Diagnóstico para establecer los mejores medios de difusión de información	Impulsar el gobierno abierto, con transparencia y acceso a la información	% de población involucrada por medios de comunicación/ % total de población parroquial	Lograr difundir en un medio de comunicación y aumentar paulatinamente la difusión.	Ningún proyecto ejecutado	2023	0	0	1	0
Brindar transparencia de la información a la población.	GADPR Pomona.										
Implementar mediante una resolución la conformación del Sistema de Participación Ciudadana de la parroquia Pomona	GADPR Pomona.	Efectuar actividades que sirvan de enlace para cumplir con la mejora de la	Establecer de manera efectiva la Cohesión social de los habitantes	Actividades realizadas a actividades planificadas por año	Al menos 10 Actividades anuales sobre cohesión social	Ningún proyecto ejecutado	2023	0	10	10	10



**PLAN DE DESARROLLO Y ORDENAMIENTO TERRITORIAL DE LA PARROQUIA
POMONA 2023-2027**

Ejecutar talleres de capacitación a las organizaciones del Sistema de Participación Ciudadano de la Parroquia		parroquia									
Fortalecer las organizaciones sociales con énfasis en la igualdad y el ejercicio de sus derechos, y la participación ciudadana.											

Fuente: Trabajo en campo

Elaboración: Equipo Consultor, Pomona 2024





PLAN DE DESARROLLO Y ORDENAMIENTO TERRITORIAL DE LA PARROQUIA POMONA 2023-2027

8.3.3. Planes, programas, proyectos y presupuestos

Para determinar y alcanzar las metas, se deben tener en cuenta varios elementos relacionados con el logro de metas de largo plazo y el logro de las metas fijadas bajo los parámetros del gobierno, fijadas en el marco de la ley en cumplimiento del proyecto político y de gobernanza que será por un periodo de 4 años.

Al plantear los planes, programas y proyectos planteados en este ámbito serán propuestos conforme a los siguientes parámetros:

- Mejorar la calidad de vida de los grupos de atención prioritaria.
- Aportar a la construcción de un territorio seguro y resiliente.
- Aportar a la reducción de riesgos y vulnerabilidades del territorio.
- Contemplar mecanismos de participación y corresponsabilidad ciudadana.

Cada acción tomada involucra recursos comprometidos o disponibles, como financiamiento, asistencia técnica, modelos de educación y capacitación, programas piloto, servicios, etc. En el análisis del contexto, es posible determinar cómo se están logrando los objetivos del gobierno a nivel global, nacional o de otro tipo, se reflejan en los objetivos de desarrollo y facilitan así el diálogo necesario para su implementación; complementándose la intervención de la planificación nacional y estratégica.





**PLAN DE DESARROLLO Y ORDENAMIENTO TERRITORIAL DE LA PARROQUIA
POMONA 2023-2027**

Sistema Físico Ambiental

Tabla 80. Definición de objetivos, políticas, metas e indicadores, del sistema Físico Ambiental

Objetivos de desarrollo	Objetivos de gestión	Política	Meta	Plan/ programa	Proyecto	Presupuesto referencial	Unidad de intervención	PND		ETN	ODS
								Obj	Meta	Dir	Obj
Proteger y preservar los ecosistemas y espacios naturales por medio de políticas de prevención, conservación y manejo sustentable de sectores ya intervenidos, mediante la gestión de recursos,	Mantener el territorio natural sin intervenir	Impulsar la reducción de la deforestación y degradación de los ecosistemas a través convenios específicos y de acuerdo a lo establecido en el PUGS cantonal	Mantener en 51% el uso de suelo natural	Protección y restauración ecológica	Capacitaciones con los propietarios de fincas dentro, en actividades agro productivas para evitar el avance agrícola.	500,00	Rural de protección	7	14	3	12
	Establecer el acompañamiento técnico para realizar esta actividad con el MAATE - MAG	Implementar mejores prácticas ambientales con responsabilidad social y económica	50% de operadores capacitados	Fomento de economía circular	Capacitar a la población, emprendedores turísticos y guías locales en conocimiento básico de flora y fauna de la localidad.	500,00	Rural de protección y producción	7	14	2	15





**PLAN DE DESARROLLO Y ORDENAMIENTO TERRITORIAL DE LA PARROQUIA
POMONA 2023-2027**

cooperación interinstitucional e inversión pública, privada y comunitaria, reduciendo impactos ambientales negativos y generando mecanismos comunitarios locales de adaptación a los efectos de cambio climático.	Establecer acuerdos con actores privados presentes en territorio	Practicar la corresponsabilidad ciudadana, el desarrollo de capacidades y la organización colectiva de manera efectiva. Establecer acuerdos con empresas privadas presentes en territorio para apoyo a estas iniciativas	Realizar al menos un convenio de cooperación con actores de sectores estratégicos 1 proyecto ejecutado por acercamiento a actores privados	Protección y restauración ecológica	Gestionar el área o zona de protección de las cuencas hidrográficas en conjunto con otros GAD's parroquiales, Municipales y el MAATE.	3.000,00	Rural de protección y producción	7	10	3	13
	Establecer una hoja de ruta para realizar proyectos de recuperación de espacios naturales	Impulsar proyectos de recuperación, regeneración y mejora	Realizar al menos un proyecto de recuperación ambiental	Protección y restauración ecológica	Proyectos de restauración de cuencas hidrográficas a través de siembras de árboles nativos en alrededores de captaciones o fuentes de agua	6.000,00	Rural de protección y producción	7	10	3	15
	Gestionar y organizar mingas periódicas a las captaciones de agua de la	Fortalecer las acciones de mitigación y adaptación al cambio	4 mingas anuales en las captaciones de agua	Protección y restauración ecológica	Mingas de limpieza y mantenimiento de las captaciones de agua para consumo.	10.000,00	Rural de protección	7	11	1	6





**PLAN DE DESARROLLO Y ORDENAMIENTO TERRITORIAL DE LA PARROQUIA
POMONA 2023-2027**

	parroquia para consumo humano	climático			Campaña de tratamiento de desechos sólidos y la compra de basureros para la clasificación de los desechos.	5.000,00	Rural de protección	7	12	3	6
	Lograr acuerdos con el GADM Pastaza frente a riesgos	Planificar el territorio en base a la gestión de riesgos.	Señalar al menos 5 de las áreas de sitios seguros	Prevención y mitigación de riesgos	Proyecto de señalización de sitios seguros y áreas vulnerables ante riesgos naturales en el centro poblado	5.000,00	Urbano consolidado	7	15	4	11

Fuente: Trabajo en campo

Elaboración: Equipo Consultor, Pomona 2024

Sistema Asentamientos Humanos

Tabla 81. Definición de objetivos, políticas, metas e indicadores, del sistema Asentamientos Humanos

Objetivos de desarrollo	Objetivos de gestión	Política	Meta	Plan/ programa	Proyecto	Presupuesto referencial	Unidad de intervención	PND		ETN	ODS
								Obj	Meta	Dir	Obj
Contribuir en el mantenimiento o de la vialidad rural de	Organizar y gestionar con el GADM de la Pastaza los mantenimientos de los viales	Garantizar el funcionamiento de la infraestructura para los sectores	Realizar al menos 2 mantenimientos anuales de las vías rurales principales	Apoyo a la producción y movilidad	Apoyo en el mantenimiento y construcción de accesos viales a los sectores rurales de la parroquia Pomona	60.000,00	Rural de producción	8	6	1	12





**PLAN DE DESARROLLO Y ORDENAMIENTO TERRITORIAL DE LA PARROQUIA
POMONA 2023-2027**


conectividad de sus habitantes, asegurando el derecho de la movilidad y el intercambio de servicios y bienes entre los territorios urbanos y rurales		productivos		Apoyo a la producción y movilidad	Mejoramiento de Accesos a atractivos turísticos, Senderos, Cascadas y Fincas Productivas con el GADP de Pastaza	15.000,00	Rural de Producción y protección	8	6	1	12
				Apoyo a la producción y movilidad	Proyecto construcción vial a nivel de asfalto para el ingreso al complejo recreacional el porvenir de la parroquia Pomona, Cantón y Provincia de Pastaza	52.000,00	Rural de Producción y protección	8	6	1	12
Establecer hojas de ruta para implementación de paradas en sectores rurales	Establecer una planificación territorial para favorecer a la población	Construir o readecuar al menos 3 paradas del sector Rural	Infraestructura y movilidad peatonal	Proyectos de construcción y mantenimiento de las paradas en sectores rurales	15.000,00	Rural de Producción y expansión urbana	8	5	1	11	
Lograr acuerdos con el GADM Pastaza, y la entidad competente	Establecer convenios con el GADM Pastaza para planificación territorial	Construir aceras y bordillos en las diferentes comunidades.	Infraestructura y movilidad peatonal	Construcción de aceras, bordillos y cunetas en la parroquia para seguridad y movilización.	35.000,00	Urbano no consolidado	8	6	1	11	
		Contar con calles adoquinadas en la parroquia Pomona		Adoquinar las calles principales de la parroquia Pomona.	100.000,00	Urbano no consolidado	8	5	1	12	





**PLAN DE DESARROLLO Y ORDENAMIENTO TERRITORIAL DE LA PARROQUIA
POMONA 2023-2027**

			Prevenir accidentes de tránsito.		Gestionar la construcción de reductor de velocidades	6.000,00		8	6	1	11
			Establecer un pasaje justo		Gestionar la revisión del valor del pasaje desde el Puyo a la Parroquia Pomona.	6.000,00	Urbano no consolidado	8	6	1	11
Construir un sistema de planificación y ordenamiento territorial cooperativo y colaborativo entre las instituciones públicas presentes en territorio, que garanticen la dotación de servicios públicos y sociales eficientes y fomentando	Lograr acuerdos con EEASA, CNT	Establecer convenios con EEASA para el servicio eléctrico	Gestionar proyecto de paneles solares	Mejoramiento de espacios públicos	Gestionar el proyecto de paneles solares, tecnología que puede beneficiarse donde no exista servicio eléctrico	500,00	Todo el territorio	7	1	1	11
			Gestionar mantenimiento del alumbrado público		Gestionar alumbrado público desde la Comunidad Libertad hasta la Comunidad Porvenir.	500,00	Todo el territorio	7	1	1	11
					Gestionar el desbroce y mantenimiento lateral del alumbrado público.	500,00	Todo el territorio	7	1	1	11





**PLAN DE DESARROLLO Y ORDENAMIENTO TERRITORIAL DE LA PARROQUIA
POMONA 2023-2027**

políticas de prevención de la contaminación y reducción de posibles riesgos.		Establecer convenios con CNT y GADP Pastaza para el servicio de Internet	Mejorar la interconectividad de la parroquia Pomona		Gestionar Proyectos de interconectividad para la parroquia Pomona	10.000,00	Todo el territorio	8	2	1	11
	Lograr acuerdos con el GADM Pastaza	Establecer convenios con el GADM Pastaza para planificación territorial	Gestionar la Ordenanza para la creación de centros poblados	Ordenamiento territorial	Gestionar la creación de centros poblados	500,00	Rural de Producción y expansión urbana	9	10	1	11
					Legalización de comunidades rurales y espacios públicos a fin de lograr mejoras	500,00	Rural de Producción y expansión	9	10	1	11
		Gestionar mediante el GADM Pastaza proyectos de saneamiento ambiental	Realizar Estudios de factibilidad y construcción	Mejoramiento de espacios públicos	Estudio para la ampliación de alcantarillado en la comunidad Pomona parte baja.	20.000,00	Urbano consolidado	7	11	1	11
					Construcción de plantas de tratamientos de aguas servidas en la parroquia Pomona	50.000,00	Urbano consolidado	7	10	1	11
	Establecer hojas de ruta para mejoramientos de espacios públicos en coordinación con el GADM Pastaza, SCTA, Ministerio de	Construir espacios para el pleno ejercicio de derechos	Construir o readecuar al menos 2 espacios públicos	Mejoramiento de espacios públicos	Repotenciación de los Sistemas de agua de la parroquia de Pomona	300.000,00	Urbano consolidado	7	10	1	11
					Construcción de 12 unidades de baterías sanitarias en espacios públicos de la parroquia Pomona	55.000,00	Urbano consolidado	7	10	1	6






**PLAN DE DESARROLLO Y ORDENAMIENTO TERRITORIAL DE LA PARROQUIA
POMONA 2023-2027**

SALUD.					Construcción de un centro de salud, en el centro de la parroquia Pomona	700.000,00	Todo el territorio	1	12	1	11
					Construcción de la casa comunal en la cabecera parroquial.	30.000,00	Todo el territorio	9	1	1	11
					Proyecto de mantenimiento de espacios públicos (canchas, puentes, Parques)	100.000,00	Todo el territorio	2	14	2	11
					Fortalecimiento de la educación básica de la parroquia Pomona, mediante la entrega de Kit escolar	6.000,00	Todo el territorio	2	10	1	11
					Proyecto de intervención y mejoramiento del cementerio	15.000,00	Urbano consolidado	2	14	2	11
					Construcción de infraestructura para el funcionamiento de GAD Parroquial Rural Pomona	400.000,00	Urbano consolidado	2	14	2	11

Fuente: Trabajo en campo

Elaboración: Equipo Consultor, Pomona 2024





**PLAN DE DESARROLLO Y ORDENAMIENTO TERRITORIAL DE LA PARROQUIA
POMONA 2023-2027**

Sistema Sociocultural

Tabla 82. Definición de objetivos, políticas, metas e indicadores, del sistema Sociocultural

Objetivos de desarrollo	Objetivos de gestión	Política	Meta	Plan/ programa	Proyecto	Presupuesto referencial	Unidad de intervención	PND		ETN	ODS
								Obj	Meta	Dir	Obj
Promover espacios que fortalezcan la inclusión social, la equidad de género y el intercambio intergeneracional con la finalidad de cimentar las bases de un tejido social y comunitario fuerte que incluya a la mayoría de sus habitantes especialmente a los que presenten mayor vulnerabilidad.	Efectuar actividades que sirvan de enlace para cumplir con la mejora de relación	Establecer de manera efectiva la cohesión social de los habitantes de la parroquia	Al menos 10 actividades anuales sobre cohesión social	Desarrollo cultural y cohesión social.	Eventos culturales y de cohesión social	50.000,00	Todo el territorio	2	14	1	3
					Proyecto de capacitaciones y talleres de integración la juventud en proyectos de reciclaje, tratamiento de desechos, comunicación comunitaria, resultados de patrimonio, deportivos, socioculturales.	2.000,00	Todo el territorio	7	13	2	4 y 10
					Fomento de espacios sociales de reunión para mujeres, jefas de hogar con la finalidad de apoyar a mejorar sus condiciones de vida.	3.000,00	Todo el territorio	6	1 y 2	1	4 y 10





**PLAN DE DESARROLLO Y ORDENAMIENTO TERRITORIAL DE LA PARROQUIA
POMONA 2023-2027**

	Establecer hoja de ruta para mejorar los servicios ofrecidos a grupos de atención prioritaria con los convenios existentes (MIES, GADM Pastaza)	Potenciar las capacidades del gobierno parroquial	Mantener todos los convenios de cogestión con recursos	Protección de derechos a grupos vulnerables	Aperturar talleres de recreación, socialización y encuentro para adultos mayores, mujeres jefas de hogar y niños de 0 a 5 años de la parroquia.	125.000,00	Todo el territorio	6	1 y 2	1	4 y 10
		Potenciar las capacidades del gobierno parroquial	Llegar a gestionar al menos 5 beneficio para personas con discapacidad	Protección de derechos a grupos vulnerables	Gestión y apoyo para que las personas con discapacidad logren recibir ayudas y bonos de gobierno.	2.000,00	Todo el territorio	1	2	1	1 y 10
Efectivizar la apropiación del territorio por medio del conocimiento de su patrimonio cultural material e inmaterial y el real goce de sus derechos establecidos en la constitución,	Establecer una priorización en la intervención del patrimonio existente dentro de la parroquia	Crear, diseñar e implementar una agenda territorial para el rescate, conservación y promoción del patrimonio cultural	2 bienes patrimoniales intervenidos	Desarrollo cultural y cohesión social.	Construcción y mejoramiento del centro de fomento cultural	20.000,00	Todo el territorio	9	1	1	11
					Gestionar la legalización donde exista la inversión pública	2.000,00	Todo el territorio	9	7	4	4 y 11
					Proyecto de mantenimiento y promoción de bienes patrimoniales	5.000,00	Todo el territorio	9	7	4	11





**PLAN DE DESARROLLO Y ORDENAMIENTO TERRITORIAL DE LA PARROQUIA
POMONA 2023-2027**

mediante el fomento de la paz y la justicia social.	Establecer estudios para buscar alternativas de solución a la apertura de sedes comunales	Practicar la corresponsabilidad ciudadana, el desarrollo de capacidades y la organización colectiva de manera efectiva.	Construir o readecuar al menos 2 espacios publico	Mejoramiento de espacios públicos	Mejorar los espacios turísticos públicos arborizadas, con mobiliario urbano adecuado, acorde al medio y con pertinencia cultural.	10.000,00	Urbano Consolidado y no consolidado	9	2	4	3 y 11
	Establecer una hoja de ruta de trabajo con instituciones competentes	Promover el acceso a un hábitat seguro dentro de la parroquia	Ejecutar el plan de seguridad ciudadana	Reducir en al menos 25% Seguridad ciudadana casos en un año	Creación de plan de seguridad ciudadana con otras entidades de Gobierno y Policía Nacional con la intención de establecer medidas preventivas de generación de delitos y violencia criminal.	14.000,00	Todo el territorio	3	5	4	16

Fuente: Trabajo en campo

Elaboración: Equipo Consultor, Pomona 2024





**PLAN DE DESARROLLO Y ORDENAMIENTO TERRITORIAL DE LA PARROQUIA
POMONA 2023-2027**

Sistema Económico Productivo

Tabla 83. Definición de objetivos, políticas, metas e indicadores, del sistema Económico Productivo

Objetivos de desarrollo	Objetivos de gestión	Política	Meta	Plan/ programa	Proyecto	Presupuesto referencial	Unidad de intervención	PND		ETN	ODS
								Obj	Meta	Dir	Obj
Consolidar al sector agropecuario y productivo en sus rubros tradicionales a través del mejoramiento de la capacidad productiva, por asistencia técnica e implementación de tecnologías	Establecer una hoja de ruta y personal técnico que pueda capacitar a productores ganaderos	Estimular la tecnificación de la producción pecuaria sustentable, mediante capacitación y facilidades para la mejora de su producción	Realizar al menos 5 capacitaciones al año en producción y mejoramiento genético sobre objetivos de producción de razas	Apoyo a la ganadería	Capacitación y asistencia técnica en la técnica de reproducción animal y cruce para Ganado multipropósito, las capacitaciones se realizarán buscando apoyo estratégico del sector privado.	6.000,00	Rural de producción y protección	5	3	4	12





**PLAN DE DESARROLLO Y ORDENAMIENTO TERRITORIAL DE LA PARROQUIA
POMONA 2023-2027**

en proyectos rentables y sostenibles que promuevan el mejoramiento de los productos que se comercializan.					Fortalecimiento a las actividades agropecuarias y piscicultura de cada una de las comunidades pertenecientes a la Parroquia Pomona.	20.000,00	Rural de producción y protección	6	2	2	12
	Capacitar en gestión de fincas agrícolas y piscicultura	Estimular la tecnificación de la producción agrícola y Piscicultura sustentable, mediante capacitación y facilidades para la mejora de su producción	Realizar al menos 3 capacitaciones por año una vez establecida hoja de ruta sobre emprendimientos aplicables en el rubro agricultura	Apoyo productivo	Capacitación en la mejora de los servicios y bienes ofertados, a los emprendedores	5.000,00	Todo el territorio	6	1 y 2	2	12
Impulsar la diversificación de los sectores productivos y económicos a través del fomento de nuevas	Lograr espacios para el intercambio de productos a nivel interno y exhibiciones	Impulsar las cadenas de comercialización entre productor y consumidor	Crear al menos un lugar para intercambio de espacios de productos	Fomento de emprendimiento	Fortalecimiento de la cadena de valor productivo y económico mediante un centro de comercialización para productos de primera necesidad y artesanías de la zona para la reactivación	47.000,00	Urbano consolidado	6	2	2	11 y 3



**PLAN DE DESARROLLO Y ORDENAMIENTO TERRITORIAL DE LA PARROQUIA
POMONA 2023-2027**

actividades como el turismo o la producción de nuevos rubros agropecuarios que generen alternativas de empleo en la localidad, economía circular y el mejoramiento sostenible de la calidad de vida de las familias de la parroquia					económica en la comunidad Libertad						
	Realizar un diagnóstico cualitativo de familias y productoras de animales menores	Diseñar programas y proyectos de emprendimiento que permitan mejorar los ingresos y asegurar soberanía alimentaria	Lograr un programa técnico de apoyo a productores de animales menores	Fomento de emprendimiento	Proyecto de capacitación y asistencia técnica para la crianza de animales menores y crianza de cerdos.	6.000,00	Rural de producción y protección	6	1 y 2	2	12
	Establecer una hoja de ruta y personal técnico que pueda capacitar a productores de Tilapias y con asistencia GADP o MAG	Implementar mejores practica ambientales con responsabilidad social y económica	Realizar al menos 2 capacitaciones por año sobre prácticas productivas y ambientales a productores de Tilapias una vez establecida hoja de ruta sobre temáticas y personal a capacitar	Fomento de emprendimiento	Proyecto de Capacitación y asistencia técnica para la crianza de Tilapias y Cachama	6.000,00	Rural de producción y protección	6	1 y 2	2	12



**PLAN DE DESARROLLO Y ORDENAMIENTO TERRITORIAL DE LA PARROQUIA
POMONA 2023-2027**

Organizar reuniones con todos los operadores turísticos y generar un plan del sector	Promover y coordinar el turismo responsable entre los actores del territorio	Establecer el Plan turístico parroquial	Fomento de emprendimiento	Proyecto de creación del Plan Turístico Parroquial participativo	12.000,00	Rural de producción y protección	5	12	2	12 y 15		
		Realizar al menos 3 eventos a los años relacionados a la		Organizar jornadas de turismo alternativo (Pomona Extremo)	15.000,00	Todo el territorio	5	12	2	15		
		Realizar al menos una capacitación por año una	Transformación de la producción	Capacitación en la mejora de los servicios y bienes ofertados, a los emprendedores	5.000,00	Todo el territorio	6	1 y 2	2	12		





**PLAN DE DESARROLLO Y ORDENAMIENTO TERRITORIAL DE LA PARROQUIA
POMONA 2023-2027**

	privados de éxito	que permitan mejorar los ingresos y asegurar la soberanía alimentaria	vez establecida hoja de ruta sobre emprendimientos aplicables en la parroquia	ión	Proyecto para asistencia técnica y capacitaciones en la creación de valor agregado con materia prima, producida en la localidad enfocados en la calidad, variabilidad y mejora de los negocios.	8.000,00	Todo el territorio	6	2	2	12 y 10
					Gestionar capacitaciones de las Buenas Prácticas Agrícolas.	2.000,00	Todo el territorio	6	2	2	12 y 10
	Organizar capacitaciones para mujeres en rubros productivos			Fomento de emprendimiento	Fomento de espacios sociales de reunión para mujeres, jefas de hogar con la finalidad de apoyar a mejorar sus condiciones de vida.	3.000,00	Todo el territorio	5	2	2	12 y 5
	Establecer una hoja de ruta con la participación de las organizaciones	Practicar la corresponsabilidad ciudadana, el desarrollo de capacidades y la organización	Contar con un diagnóstico cualitativo de cada organización	Fomento de la producción	Realizar un censo agropecuario parroquial con la capacidad operativa del GADPR Pomona	5.000,00	Todo el territorio	5	5	2	12



**PLAN DE DESARROLLO Y ORDENAMIENTO TERRITORIAL DE LA PARROQUIA
POMONA 2023-2027**

	s productivas	colectiva de manera efectiva.									
Contribuir con el mejoramiento de la seguridad y soberanía alimentaria de la población de la parroquia a través del fomento del autoconsumo de los productos originarios, asistencia técnica en los cultivos familiares de autoconsumo y las prácticas agroecológicas libres	Definir las familias que realizan prácticas de agricultura familiar	Promover prácticas modernas agrícolas, que garanticen la sostenibilidad de productos que sean aptos para su producción	Realizar al menos una capacitación por año una vez establecida hoja de ruta sobre emprendimientos aplicables en el rubro agricultura	Apoyo a la soberanía alimentaria	Proyecto de asistencia técnica e incentivos para generación de conocimiento en prácticas agroecológicas y huertas familiares, enfocado en la optimización de recursos	5.000,00	Rural de producción	6	2	2	12
			Lograr al menos 5 prototipos de fincas agroecológicas familiares								
			Realizar al menos una capacitación por año una vez establecida hoja de ruta sobre emprendimientos aplicables en el rubro agricultura	Apoyo productivo	Realizar capacitaciones, asistencia técnica y seguimiento con productores interesados en las prácticas agroecológicas para reducir el uso de químicos, especialmente en invernaderos	3.000,00	Rural de producción y protección	6	2	2	3 y 12



**PLAN DE DESARROLLO Y ORDENAMIENTO TERRITORIAL DE LA PARROQUIA
POMONA 2023-2027**

de agroquímicos.	Capacitar a las familias en el uso de alimentos y productos generados en el territorio	Implementar prácticas de mejoramiento de la alimentación y prevención de enfermedades	Realizar al menos una capacitación por año sobre buenas prácticas de alimentación y fomento de la misma	Apoyo a la soberanía alimentaria	Generar capacitaciones sobre preparación de alimentos sanos, ajustados a la economía	3.000,00	Todo el territorio	6	2	2	3
------------------	--	---	---	----------------------------------	--	----------	--------------------	---	---	---	---

Fuente: Trabajo en campo

Elaboración: Equipo Consultor, Pomona 2024





**PLAN DE DESARROLLO Y ORDENAMIENTO TERRITORIAL DE LA PARROQUIA
POMONA 2023-2027**

Sistema Político Institucional

Tabla 84. Definición de objetivos, políticas, metas e indicadores, del sistema Político Institucional, problemas

Objetivo de desarrollo	Objetivos de gestión	Política	Meta	Plan/ programa	Proyecto	Presupuesto referencial	Unidad de intervención	PND		ETN	ODS
								Obj	Meta	Dir	Obj
Fortalecer la gestión del gobierno parroquial basándose en un modelo de gestión planificada, participativa, inclusiva y coordinada entre los distintos actores del territorio y que permitan garantizar los derechos de los ciudadanos y de la	Establecer hoja de ruta para mejora de eficiencia de gestión	Potenciar las capacidades del Gobierno Parroquial	Aumentar al menos 1 sistema de información local adicional al contable	Fortalecimiento institucional	Implementación de un sistema digital de gestión documental	5.000,00	Todo territorio	9	1	4	16
	Mantener óptimo el funcionamiento o sistema contable	Potenciar las capacidades del gobierno parroquial	Al menos una capacitación al año para el personal técnico operativo Aumentar a una eficiencia de gasto anual superior al 95%		Capacitación del personal para mejorar la calidad de servicio y gestión.	1.000,00	Todo territorio	9	1	4	9 y 5



**PLAN DE DESARROLLO Y ORDENAMIENTO TERRITORIAL DE LA PARROQUIA
POMONA 2023-2027**

naturaleza.	Establecer un diagnóstico productivo para establecer la máquina a adquirir	Potenciar las capacidades del gobierno parroquial	Adquirir al menos una maquinaria comunitaria para apoyo agropecuario	Apoyo Productivo	Proyecto para aumentar la capacidad operativa del GAD en el área productiva a través de la compra de maquinaria para apoyo a la población	5.000,00	Todo territorio	9	1	4	16
Impulsar la inclusión social y la participación ciudadana en la toma de decisiones que incentiven el sentido de corresponsabilidad como ciudadanía organizada que aporta al desarrollo local sostenible y	Establecer un diagnóstico para establecer los mejores medios de difusión de información	Impulsar el gobierno abierto, con transparencia y acceso a información	Aumentar los medios de difusión de información a 4 medios	Gestión de la información.	Proyecto de mejora de la página web institucional	5.000,00	Todo territorio	9	1	4	16 y 10
	Actualizar una vez al año los actores sociales	Practicar la corresponsabilidad ciudadana, el desarrollo de capacidades y la organización	Mapeo actualizado cada año	Participación ciudadana	Mapeo actualizado cada año	1.200,00	Todo territorio	9	1	4	16
	Establecer acuerdos con actores privados presentes en territorio		Realizar al menos un convenio de cooperación	Desarrollo cultural y cohesión social.	Proyectos de generación de espacios, talleres e intercambios para	5.000,00	Todo territorio	9	2	4	10 y 16





**PLAN DE DESARROLLO Y ORDENAMIENTO TERRITORIAL DE LA PARROQUIA
POMONA 2023-2027**

la protección de derechos por medio del cuidado de la comunidad.		colectiva de manera efectiva.	con actores de sectores estratégicos		fomentar la cohesión social a través de actividades como mingas y proyectos parroquiales de interés común.						
	Efectuar actividades que sirvan de enlace para cumplir con la mejora de relación	Establecer de manera efectiva la cohesión social de los habitantes de la parroquia	Al menos 10 actividades anuales sobre cohesión social				Todo territorio	9	2	4	10 y 16
	Establecer delegaciones en comisiones para ejecutar esta actividad		Aprobación y aplicación del reglamento de participación ciudadana	Participación ciudadana	Crear una resolución para establecer los mecanismos de participación ciudadana durante sesiones de junta	500,00	Todo territorio	9	6	4	10 y 16

Fuente: Trabajo en campo

Elaboración: Equipo Consultor, Pomona 2024





**PLAN DE DESARROLLO Y ORDENAMIENTO TERRITORIAL DE LA PARROQUIA
POMONA 2023-2027**

Sistema Físico Ambiental

Tabla 85. Definición de objetivos, políticas, metas e indicadores

PND	ODS	Objetivo de desarrollo	Objetivo de gestión	Competencia	Política	Indicador	Línea base	Meta	Plan/programa Proyecto	Presupuesto referencial
Obj	Obj									
7	12	Proteger y preservar los ecosistemas y espacios naturales por medio de políticas de prevención, conservación y manejo sustentable de sectores intervenidos, mediante la gestión de recursos, cooperación interinstitucional e inversión pública, privada y	Mantener el territorio natural sin intervenir. Establecer el acompañamiento técnico para realizar esta actividad con el MAATE - MAG	GADPR de Pomona	Impulsar la reducción de la deforestación y degradación de los ecosistemas a través de convenios específicos y de acuerdo a lo establecido en el PUGS cantonal	% territorio no intervenido/ % total de territorio parroquial	No se ha ejecutado proyectos de mantenimiento de uso de suelo natural	Mantener en 51% el uso de suelo natural	Capacitaciones con los propietarios de fincas dentro, en actividades agro productivas para evitar el avance agrícola.	500,00
7	15		Gestionar el componente técnico para cumplir con capacitaciones	GADM Pastaza-GADPR de Pomona	Implementar mejores practica ambientales con	Nro. De operadores turísticos registrados/ Nro. Total	No se han desarrollado capacitaciones	50% de operadores capacitados	Capacitar a la población, emprendedores turísticos y guías locales en	500,00



**PLAN DE DESARROLLO Y ORDENAMIENTO TERRITORIAL DE LA PARROQUIA
POMONA 2023-2027**

		comunitaria, reduciendo impactos ambientales negativos y generando mecanismos comunitarios locales de adaptación a los efectos de cambio climático.	a operadores turísticos sobre biodiversidad		responsabilidad social y económica	de operadores capacitados			conocimiento básico de flora y fauna de la localidad.	
7	13		Establecer acuerdos con actores privados presentes en territorio	GADP Pastaza- GADM Pastaza- GADPR de Pomona	Practicar la corresponsabilidad ciudadana, el desarrollo de capacidades y la organización colectiva de manera efectiva. Establecer acuerdos con empresas privadas presentes en territorio para apoyo a estas iniciativas	Proyectos-convenios ejecutados/ proyectos-convenios planificados	No se ha ejecutado ningún convenio/proyecto	Realizar al menos un convenio de cooperación con actores de sectores estratégicos 1 proyecto ejecutado por acercamiento a actores privados	Gestionar el área o zona de protección de las cuencas hidrográficas en conjunto con otros GAD's parroquiales, Municipales y el MAATE.	3000,00
7	15		Establecer una hoja de ruta	GADP Pastaza-	Impulsar proyectos	Proyectos ejecutados/	No se ha ejecutado	Realizar al menos un	Proyectos de restauración de	6000,00



**PLAN DE DESARROLLO Y ORDENAMIENTO TERRITORIAL DE LA PARROQUIA
POMONA 2023-2027**

			para realizar proyectos de Recuperación de espacios naturales	GADM Pastaza-GADPR de Pomona	de recuperación, regeneración y mejora	proyectos planificados	ningún convenio/proyecto	proyecto de recuperación ambiental	cuencas hidrográficas a través de siembras de árboles nativos en alrededores de captaciones o fuentes de agua	
7	6		Gestionar y organizar mingas periódicas a las captaciones de agua de la parroquia para consumo humano	GADM Pastaza-GADM Pomona	Fortalecer las acciones de mitigación y adaptación al cambio climático	% de mingas, campañas y proyectos ejecutados/ Total de mingas, campañas y proyectos planificados por año	0 mingas realizadas	4 mingas anuales en las captaciones de agua	Mingas de limpieza y mantenimiento de las captaciones de agua para consumo.	10.000,00
7	6	Campaña de tratamiento de desechos sólidos y la compra de basureros para la clasificación de los desechos.							5.000,00	
7	11		Lograr acuerdos con el GADM	GADP Pastaza-	Planificar el territorio en	Obras de mitigación	No se ha ejecutado	Señalar al menos 5 de	Proyecto de señalización de	5.000,00



**PLAN DE DESARROLLO Y ORDENAMIENTO TERRITORIAL DE LA PARROQUIA
POMONA 2023-2027**

			Pastaza frente a riesgos	GADM Pastaza-GADPR de Pomona	base a la gestión de riesgos.	establecida s/ obras de mitigación planificadas	ninguna obra	las áreas de sitios seguros	sitios seguros y áreas vulnerables ante riesgos naturales en el centro poblado	
--	--	--	--------------------------	------------------------------	-------------------------------	---	--------------	-----------------------------	--	--

Fuente: Trabajo en campo

Elaboración: Equipo Consultor, Pomona 2024

Sistema Asentamientos Humanos

Tabla 86. Definición de objetivos, políticas, metas e indicadores

PND	ODS	Objetivo de desarrollo	Objetivo de gestión	Competencia	Política	Indicador	Línea base	Meta	Plan/programa Proyecto	Presupuesto referencial
Obj	Obj									
8	12	Contribuir en el mantenimiento de la vialidad rural y de la conectividad de sus habitantes, asegurando el derecho de la movilidad y	Organizar y gestionar con el GADM Pastaza los mantenimientos viales	GADP Pastaza-GADM Pastaza-GADPR de Pomona-MTOP	Garantizar el funcionamiento de la infraestructura para los sectores productivos	Mantenimientos ejecutados/mantenimientos planificados por año.	Ningún proyecto ejecutado	Realizar al menos un mantenimiento anual de las vías rurales principales	Apoyo en el mantenimiento y construcción de accesos viales a los sectores rurales de la parroquia Pomona	60.000,00
8	12			GADP Pastaza-GADM Pastaza		Mantenimientos ejecutados/	Ningún proyecto		Mejoramiento de accesos atractivos turísticos, senderos,	15.000,00



**PLAN DE DESARROLLO Y ORDENAMIENTO TERRITORIAL DE LA PARROQUIA
POMONA 2023-2027**

		el intercambio de servicios y bienes entre los territorios urbanos y rurales		-GADPR de Pomona-MTOP		mantenimientos planificados por año.	ejecutado		cascadas y fincas productivas con el GADP de Pastaza	
8	12			GADP Pastaza-GADM Pastaza-GADPR de Pomona-MTOP		Mantenimientos ejecutados/mantenimientos planificados por año	Ningún proyecto ejecutado		Proyecto construcción vial a nivel de asfalto para el ingreso al complejo recreacional el porvenir de la parroquia Pomona, Cantón y Provincia de Pastaza	52.000,00
8	11		Establecer hojas de ruta para implementación de paradas en sectores rurales	GADM de Pastaza - GADPR de Pomona	Establecer una planificación territorial para favorecer a la población	Nro. De paradas ejecutas/ Nro. De paradas planificadas	Ningún proyecto ejecutado	Construir o readecuar al menos 3 paradas del sector Rural	Proyectos de construcción y mantenimiento de las paradas en sectores rurales	15.000,00
8	11		Lograr acuerdos con el GADM Pastaza, y la entidad competente	GADPR de Pomona	Establecer convenios con el GADM Pastaza para planificación territorial	Obras ejecutas/ Obras planificadas	Ningún proyecto ejecutado	Construir aceras y bordillos en las diferentes comunidades.	Construcción de aceras, bordillos y cunetas en la parroquia para seguridad y movilización.	35.000,00



**PLAN DE DESARROLLO Y ORDENAMIENTO TERRITORIAL DE LA PARROQUIA
POMONA 2023-2027**

8	12			GADP Pastaza- GADM Pastaza GADPR de Pomona-MTOP		Mantenimie ntos ejecutados/ mantenimie ntos planificados por año	Ningún proyect o ejecuta do	Contar con calles adoquinadas en la parroquia Pomona	Adoquinar las calles principales de la parroquia Pomona.	100.000,00
8	11			GADP Pastaza- GADM Pastaza GADPR de Pomona-MTOP		Mantenimie ntos ejecutados/ mantenimie ntos planificados por año	Ningún proyect o ejecuta do	Prevenir accidentes de tránsito.	Gestionar la construcción de reductor de velocidades	6.000,00
8	11			GADP Pastaza- GADM Pastaza GADPR de Pomona		Convenios ejecutados/ convenios planificados	Ningún conven io ejecuta do	Establecer un pasaje justo	Gestionar la revisión del valor del pasaje desde el Puyo a la Parroquia Pomona.	6.000,00
7	11	Construir un sistema de planificación y ordenamient o territorial cooperativo y colaborativo entre las instituciones públicas	Lograr acuerdos Con EEASA, CNT	Lograr acuerdos con EEASA	Establecer convenios con EEASA para el servicio eléctrico	Convenio ejecutado/ convenio planificado	Ningún proyect o ejecuta do	Gestionar proyecto de paneles solares	Gestionar el proyecto de paneles solares, tecnología que puede beneficiarse donde no exista servicio eléctrico	500,00
7	11			Establecer convenios con		Convenio ejecutado/ convenio planificado	Ningún proyect o ejecuta do	Gestionar mantenimient o del	Gestionar alumbrado público desde	500,00



**PLAN DE DESARROLLO Y ORDENAMIENTO TERRITORIAL DE LA PARROQUIA
POMONA 2023-2027**

		presentes en territorio, que garanticen la dotación de servicios públicos y sociales eficientes y fomentando políticas de prevención de la contaminación y reducción de posibles riesgos		EEASA para el servicio eléctrico		convenio planificado	o ejecutado	alumbrado público	la Comunidad Libertad hasta la Comunidad Porvenir.	
7	11			Establecer convenios con EEASA para el servicio eléctrico		Convenio ejecutado/ convenio planificado	Ningún proyecto o ejecutado		Gestionar el desbroce y mantenimiento lateral del alumbrado público.	500,00
8	11			GADM de Pastaza-GADPR de Pomona	Establecer convenios con CNT y GADP Pastaza para el servicio de Internet	Convenio ejecutado/ convenio planificado	Ningún proyecto o ejecutado	Mejorar la interconectividad de la parroquia Pomona	Gestionar proyectos de interconectividad para la parroquia Pomona	10.000,00
9	11			GADM de Pastaza-GADPR de Pomona	Establecer convenios con el GADM Pastaza para planificación territorial	Ordenanza ejecutada/ Ordenanza planificada	Ningún proyecto o ejecutado	Gestionar la Ordenanza para creación de centros poblados	Gestionar la creación de centros poblados	500,00
9	11		Lograr acuerdos con el GADM Pastaza	GADM de Pastaza-GADPR de Pomona.		Ordenanza ejecutada/ Ordenanza planificada	Ningún proyecto o ejecutado		Legalización de comunidades rurales y espacios públicos a fin de lograr mejoras	500,00
7	11		GADP Pastaza-GADM Pastaza-GADPR de	Gestionar mediante el GADM Pastaza	Espacios públicos readecuados	Ningún proyecto	Realizar Estudios de factibilidad y construcción	Estudio para la ampliación de alcantarillado en la comunidad	20.000,00	



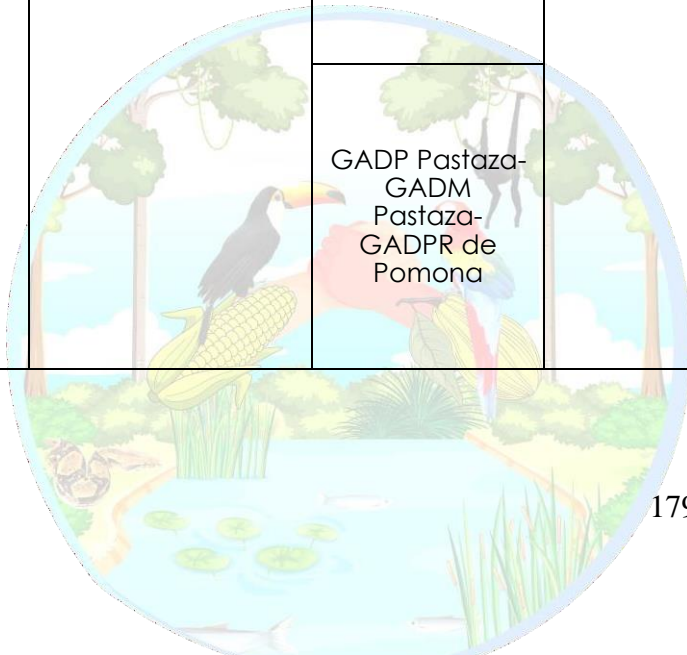
**PLAN DE DESARROLLO Y ORDENAMIENTO TERRITORIAL DE LA PARROQUIA
POMONA 2023-2027**

				Pomona	proyectos de saneamiento o ambiental	os o construidos/ espacios públicos totales	ejecutado		Pomona parte baja.	
7	11			GADP Pastaza-GADM Pastaza-GADPR de Pomona		Espacios públicos readecuados o construidos/ espacios públicos totales	Ningún proyecto o ejecutado		Construcción de plantas de tratamientos de aguas servidas en la parroquia Pomona	50.000,00
7	11		Establecer hojas de ruta para mejoramientos de espacios públicos en coordinación con el GADM Pastaza, SCTA, Ministerio de SALUD.	GADP Pastaza-GADM Pastaza-GADPR de Pomona	Construir espacios para el pleno ejercicio de derechos	Espacios públicos readecuados o construidos/ espacios públicos totales	Ningún proyecto o ejecutado	Construir o readecuar al menos espacios públicos	Repotenciación de los Sistemas de agua de la parroquia de Pomona	300.000,00
7	6			GADP Pastaza-GADM Pastaza-GADPR de Pomona		Espacios públicos readecuados o construidos/ espacios	Ningún proyecto o ejecutado		Construcción de 12 unidades de baterías sanitarias en espacios públicos de la parroquia Pomona	55.000,00



**PLAN DE DESARROLLO Y ORDENAMIENTO TERRITORIAL DE LA PARROQUIA
POMONA 2023-2027**

						públicos totales				
1	11			GADP Pastaza- GADM Pastaza- GADPR de Pomona		Espacios públicos readecua dos o construidos/ espacios públicos totales	Ningún proyect o ejecuta do		Construcción de un centro de salud, en el centro de la parroquia Pomona	700.000,00
9	11			GADP Pastaza- GADM Pastaza- GADPR de Pomona		Espacios públicos readecua dos o construidos/ espacios públicos totales	Ningún proyect o ejecuta do		Construcción de la casa comunal en la cabecera parroquial.	30.000,00
2	11			GADP Pastaza- GADM Pastaza- GADPR de Pomona		Espacios públicos readecua dos o construidos/ espacios públicos totales	Ningún proyect o ejecuta do		Proyecto de mantenimiento de espacios públicos (canchas, puentes, Parques)	100.000,00



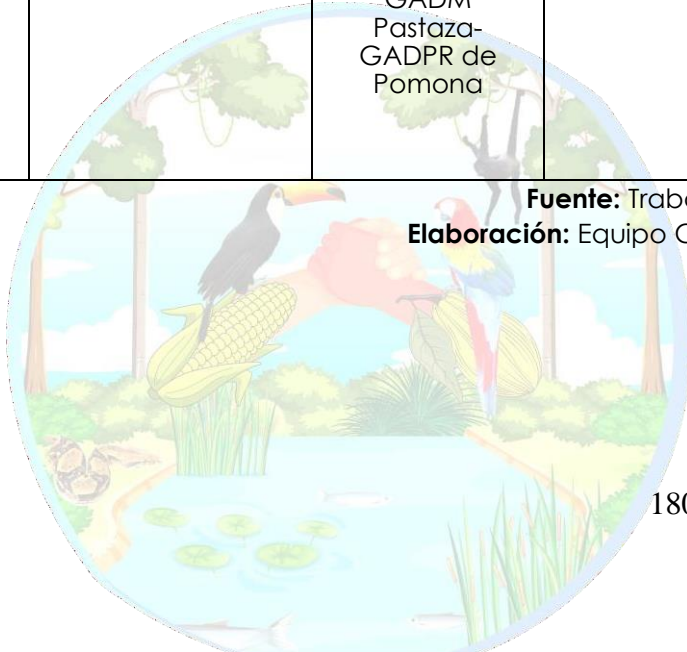


**PLAN DE DESARROLLO Y ORDENAMIENTO TERRITORIAL DE LA PARROQUIA
POMONA 2023-2027**

2	11			GADP Pastaza- GADM Pastaza GADPR de Pomona		Convenios ejecutados/ convenios planificados	Ningún conven io ejecuta do		Fortalecimiento de la educación básica de la parroquia Pomona, mediante la entrega de Kit escolar	6.000,00
2	11			GADP Pastaza- GADM Pastaza- GADPR de Pomona		Espacios públicos readecua dos o construidos/ espacios públicos totales	Ningún proyect o ejecuta do		Proyecto de intervención y mejoramiento del cementerio	15.000,00
2	11			GADP Pastaza- GADM Pastaza- GADPR de Pomona		Espacios públicos readecua dos o construidos/ espacios públicos totales	Ningún proyect o ejecuta do		Construcción de infraestructura para el funcionamiento de GAD Parroquial Rural Pomona	400.000,00

Fuente: Trabajo en campo

Elaboración: Equipo Consultor, Pomona 2024





**PLAN DE DESARROLLO Y ORDENAMIENTO TERRITORIAL DE LA PARROQUIA
POMONA 2023-2027**

Sistema Sociocultural

Tabla 87. Definición de objetivos, políticas, metas e indicadores

PND	ODS	Objetivo de desarrollo	Objetivo de gestión	Competencia	Política	Indicador	Línea base	Meta	Plan/programa Proyecto	Presupuesto referencial
Obj	Obj									
2	3	Promover espacios que fortalezcan la inclusión social, la equidad de género y el intercambio intergeneracional con la finalidad de cimentar las bases de un tejido social y comunitario fuerte que incluya a la mayoría de sus habitantes especialmente a los que		GADM de Pastaza-GADPR Pomona		Actividades-eventos ejecutados/eventos programados	Ninguna actividad ejecutada		Eventos culturales y de cohesión social	50.000,00
7	4 y 10		Efectuar actividades que sirvan de enlace para cumplir con la mejora de relación	GADM de Pastaza-GADPR Pomona	Establecer de manera efectiva la cohesión social de los habitantes de la parroquia	Actividades-eventos ejecutados/eventos programados	Ninguna actividad ejecutada	Al menos 10 actividades anuales sobre cohesión social	Proyecto de capacitaciones y talleres de integración la juventud en proyectos de reciclaje, tratamiento de desechos, comunicación comunitaria, resultados de patrimonio, deportivos, socioculturales.	2.000,00



**PLAN DE DESARROLLO Y ORDENAMIENTO TERRITORIAL DE LA PARROQUIA
POMONA 2023-2027**

4	4 y 10	presenten mayor vulnerabilidad.		GADM de Pastaza-GADPR Pomona		Actividades-eventos ejecutados/eventos programados	Ninguna actividad ejecutada		Fomento de espacios sociales de reunión para mujeres, jefas de hogar con la finalidad de apoyar a mejorar sus condiciones de vida.	3.000,00
6	4 y 10	Establecer hoja de ruta para mejorar los servicios ofrecidos a grupos de atención prioritaria con los convenios existentes (MIES, GADM Pastaza)		GADM de Pastaza-GADPR Pomona	Potenciar las capacidades del gobierno parroquial	Actividades-eventos ejecutados/eventos programados	Ninguna actividad ejecutada	Mantener todos los convenios de cogestión con recursos	Aperturar talleres de recreación, socialización y encuentro para adultos mayores, mujeres jefas de hogar y niños de 0 a 5 años de la parroquia.	125.000,00
1	1 y 10			GADM de Pastaza-GADPR Pomona-MIES.MSP	Potenciar las capacidades del gobierno parroquial	Convenios de congestión ejecutados/convenios de congestión planificados	Ningún proyecto ejecutado	Llegar a gestionar al menos 5 beneficio para personas con discapacidad	Gestión y apoyo para que las personas con discapacidad logren recibir ayudas y bonos de gobierno.	2.000,00



**PLAN DE DESARROLLO Y ORDENAMIENTO TERRITORIAL DE LA PARROQUIA
POMONA 2023-2027**

9	11	Efectivizar la apropiación del territorio por medio del conocimiento de su patrimonio cultural material e inmaterial y el real goce de sus derechos establecidos en la constitución, mediante el fomento de la paz y la justicia social.	Establecer una priorización en la intervención del patrimonio existente dentro de la parroquia	GADP Pastaza- GADM Pastaza- GADPR de Pomona	Crear, diseñar e implementar una agenda territorial para el rescate, conservación y promoción del patrimonio cultural	Bienes patrimoniales intervenidos/ bienes patrimoniales existentes.	Ningún proyecto ejecutado	2 bienes patrimoniales intervenidos	Construcción y mejoramiento del centro de fomento cultural	20.000,00
9	4 y 11			GADP Pastaza- GADM Pastaza- GADPR de Pomona		Convenios de congestión ejecutados/ convenios de congestión planificados	Ningún proyecto ejecutado		Gestionar la legalización donde exista la inversión pública	2.000,00
9	11			GADP Pastaza- GADM Pastaza- GADPR de Pomona		Bienes patrimoniales intervenidos/ bienes patrimoniales existentes.	Ningún proyecto ejecutado		Proyecto de Mantenimiento y promoción de bienes patrimoniales	5.000,00
9	3 y 11			GADP Pastaza- GADM Pastaza- GADPR de Pomona		Practicar la corresponsabilidad ciudadana, el desarrollo de capacidades y la organización colectiva	Espacios públicos readecuados o construidos/ espacios públicos totales		Ningún proyecto ejecutado	Construir o readecuar al menos 2 espacio publico



**PLAN DE DESARROLLO Y ORDENAMIENTO TERRITORIAL DE LA PARROQUIA
POMONA 2023-2027**

					de manera efectiva.					
3	16		Establecer una hoja de ruta de trabajo con instituciones competentes	GADM de Pastaza-GADPR Pomona-Ministerio del Interior-Gobernación-Policía Nacional	Promover el acceso a un hábitat seguro dentro de la parroquia	Reportes de inseguridad-abusos intrafamiliar reportados/ Reportes de inseguridad-abusos intrafamiliar del año anterior	Ningún proyecto ejecutado	Ejecutar el plan de seguridad ciudadana Reducir en al menos 25% de casos en un año	Creación de plan de seguridad ciudadana con otras entidades de Gobierno y Policía Nacional con la intención de establecer medidas preventivas de generación de delitos y violencia criminal.	14.000,00

Fuente: Trabajo en campo

Elaboración: Equipo Consultor, Pomona 2024





**PLAN DE DESARROLLO Y ORDENAMIENTO TERRITORIAL DE LA PARROQUIA
POMONA 2023-2027**

Sistema Económico Productivo

Tabla 88. Definición de objetivos, políticas, metas e indicadores

PND	ODS	Objetivo de desarrollo	Objetivo de gestión	Competencia	Política	Indicador	Línea base	Meta	Plan/programa Proyecto	Presupuesto referencial
Obj	Obj									
5	12	Consolidar al sector agropecuario y productivo en sus rubros tradicionales a través del mejoramiento de la capacidad productiva, por asistencia técnica e implementación de tecnologías en proyectos	Establecer una hoja de ruta y personal técnico que pueda capacitar a productores ganaderos	GADP Provincia de Pastaza, GADPR Pomona – MAG-Asociaciones.	Estimular la tecnificación de la producción pecuaria sustentable, mediante capacitación y facilidades para la mejora de su producción	Capacitaciones ejecutadas/ capacitaciones planificadas	Ninguna capacitación ejecutada	Realizar al menos 2 capacitaciones al año en producción y mejoramiento genético sobre objetivos de producción de razas	Capacitación y asistencia técnica en la técnica de reproducción animal y cruce para Ganado multipropósito, las capacitaciones se realizarán buscando apoyo estratégico del sector privado.	6.000,00
6	12			GADP Provincia de Pastaza, GADPR		Capacitaciones ejecutadas/	Ninguna capacitación	Identificar la totalidad de animales reproductores	Fortalecimiento a las actividades agropecuarias y	20.000,00



**PLAN DE DESARROLLO Y ORDENAMIENTO TERRITORIAL DE LA PARROQUIA
POMONA 2023-2027**

		rentables y sostenibles que promuevan el mejoramiento de los productos que se comercializan.		Pomona – MAG-Asociaciones		capacitaciones planificadas	ejecutada	s para mejorar la raza de los especímenes de acuerdo a los rubros a producir	piscicultura de cada una de las comunidades pertenecientes a la Parroquia Pomona.	
6	12		Capacitar en gestión de fincas agrícolas y piscicultura	GADP Provincia de Pastaza, GADPR Pomona – MAG -MINTUR	Estimular la tecnificación de la producción agrícola y Piscicultura sustentable, mediante capacitación y facilidades para la mejora de su producción	Capacitación ejecutada / capacitación planificada	Ninguna capacitación ejecutada	Realizar al menos 3 capacitaciones por año una vez establecida hoja de ruta sobre emprendimientos aplicables en el rubro agricultura	Capacitación en la mejora de los servicios y bienes ofertados, a los emprendedores	5.000,00
6	11 y 3	Impulsar la diversificación de los sectores productivos y económicos a través del	Lograr espacios para el intercambio de productos a nivel interno y exhibición	GADP Pastaza GADM Pastaza, GADPR Pomona-MAG	Impulsar las cadenas de comercialización entre productor y consumidor	Espacios de intercambio o aperturas/ espacios de	Ningún proyecto ejecutado	Crear al menos un lugar para intercambio de espacios de productos	Fortalecimiento de la cadena de valor productivo y económico mediante un centro de comercialización para	47.000,00



**PLAN DE DESARROLLO Y ORDENAMIENTO TERRITORIAL DE LA PARROQUIA
POMONA 2023-2027**

		fomento de nuevas actividades como el turismo o la producción de nuevos rubros	s			intercambio planificados			productos de primera necesidad y artesanías de la zona para la reactivación económica en la comunidad Libertad	
6	12	agropecuarios que generen alternativas de empleo en la localidad, economía circular y el mejoramiento sostenible de la calidad de vida de las familias de la parroquia	Realizar un diagnóstico cualitativo de familias y productoras de animales menores	GADP Pastaza-GADPR Pomona-MAG	Diseñar programas y proyectos de emprendimiento que permitan mejorar los ingresos y asegurar la soberanía alimentaria	Programa-capacitaciones ejecutado / Programa-capacitaciones planificado	Ningún proyecto ejecutado	Lograr un programa técnico de apoyo a productores de animales menores	Proyecto de capacitación y asistencia técnica para la crianza de animales menores y crianza de cerdos.	6.000,00
6	12	calidad de vida de las familias de la parroquia	Establecer una hoja de ruta y personal técnico que pueda capacitar a productores de Tilapias y con	GADP Provincia de Pastaza, GADPR Pomona - MAG Asociaciones	Implementar mejores practica ambientales con responsabilidad social y económica	Nro. De capacitaciones ejecutadas/ Nro. De capacitaciones planificadas	Ninguna capacitación ejecutada	Realizar al menos 2 capacitaciones por año sobre prácticas productivas y ambientales a productores	Proyecto de Capacitación y asistencia técnica para la crianza de Tilapias y Cachama	6.000,00



**PLAN DE DESARROLLO Y ORDENAMIENTO TERRITORIAL DE LA PARROQUIA
POMONA 2023-2027**

			asistencia GADP o MAG					de Tilapias una vez establecida hoja de ruta sobre temáticas y personal a capacitar		
5	12 y 15		GADP Provincia de Pastaza, GADPR Pomona - MAG- Asociacion es	Organizar reuniones con todos los operadores turísticos y generar un plan del sector	Promover y coordinar el turismo responsable entre los actores del territorio	Plan turístico ejecutado /plan turístico planificad o.	Ningún plan ejecutad o	Establecer el Plan turístico parroquial	Proyecto de creación del Plan Turístico Parroquial participativo	12.000,00
5	15					Jornadas de turismo ejecutada /Jornada de turismo planeada	Ninguna jornada ejecutad a	Realizar al menos 3 eventos a los años	Organizar jornadas de turismo alternativo (Pomona Extremo)	15.000,00
6	12		Organizar recorridos y charlas con actores privados de éxito	GADP Pastaza- GADPR Pomona	Diseñar programas y proyectos de emprendimien to que	Capacitac iones ejecutada s/ capacitaci ones	Ninguna capacita ción ejecutad a	Realizar al menos una capacitació n por año una vez establecida hoja de ruta sobre	Capacitación en la mejora de los servicios y bienes ofertados, a los emprendedore s	5.000,00



**PLAN DE DESARROLLO Y ORDENAMIENTO TERRITORIAL DE LA PARROQUIA
POMONA 2023-2027**

					permitan mejorar los ingresos y asegurar la soberanía alimentaria	planificadas		emprendimientos aplicables en la parroquia		
6	12 y 10			GADP Pastaza-GADPR Pomona		Capacitaciones ejecutadas/ capacitaciones planificadas	Ninguna capacitación ejecutada		Proyecto para asistencia técnica y capacitaciones en la creación de valor agregado con materia prima, producida en la localidad enfocados en la calidad, variabilidad y mejora de los negocios.	8.000,00
6	12 y 10			GADP Pastaza-GADPR Pomona		Capacitaciones ejecutadas/ capacitaciones planificadas	Ninguna capacitación ejecutada		Gestionar capacitaciones de las Buenas Prácticas Agrícolas.	2.000,00
6	12 y 5	Organizar capacitaciones para mujeres en		GADP Pastaza,		Capacitaciones ejecutadas/	Ninguna capacitación		Fomento de espacios sociales de reunión para	3.000,00



**PLAN DE DESARROLLO Y ORDENAMIENTO TERRITORIAL DE LA PARROQUIA
POMONA 2023-2027**

			rubros productivos	Ministerio de Trabajo.		capacitaciones planificadas	ejecutada		mujeres, jefas de hogar con la finalidad de apoyar a mejorar sus condiciones de vida.	
5	12		Establecer una hoja de ruta con la participación de las organizaciones productivas	GADP Pastaza-GADPR Pomona-MAG	Practicar la corresponsabilidad ciudadana, el desarrollo de capacidades y la organización colectiva de manera efectiva.	Nro. de Organizaciones existentes en la parroquia	Ninguna actividad ejecutada	Contar con un diagnóstico cualitativo de cada organización	Realizar un censo agropecuario parroquial con la capacidad operativa del GADPR Pomona	5.000,00
6	12	Contribuir con el mejoramiento de la seguridad y soberanía alimentaria de la población de la parroquia	Definir las familias que realizan prácticas de agricultura familiar	GADP Provincia de Pastaza, GADPR Pomona - MAG	Promover prácticas modernas agrícolas, que garanticen la sostenibilidad de productos que sean aptos para su producción	Capacitación ejecutada /capacitación planificada	Ninguna capacitación ejecutada	Realizar al menos una capacitación por año una vez establecida hoja de ruta sobre emprendimientos aplicables en el rubro	Proyecto de asistencia técnica e incentivos para generación de conocimiento en prácticas agroecológicas y huertas familiares, enfocado en la optimización	5.000,00



**PLAN DE DESARROLLO Y ORDENAMIENTO TERRITORIAL DE LA PARROQUIA
POMONA 2023-2027**

		través del fomento del autoconsumo de los productos originarios, asistencia técnica en los cultivos familiares de autoconsumo y las prácticas agroecológicas libres de agroquímicos.						agricultura	de recursos	
6	3 y 12			GADP Provincia de Pastaza, GADPR Pomona – MAG		Capacitación ejecutada /capacitación planificada	Ninguna capacitación ejecutada		Realizar capacitaciones, asistencia técnica y seguimiento con productores interesados en las prácticas agroecológicas para reducir el uso de químicos, especialmente en invernaderos	3.000,00
6	3		Capacitar a las familias en el uso de alimentos y productos generados en el territorio	GADP Pastaza-GADPR Pomona-MAG	Implementar prácticas de mejoramiento de la alimentación y prevención de enfermedades	Programa-capacitaciones ejecutado / Programa-capacitaciones planificado	Ningún proyecto ejecutado	Realizar al menos una capacitación por año sobre buenas prácticas de alimentación y fomento de la misma	Generar capacitaciones sobre preparación de alimentos sanos, ajustados a la economía	3.000,00

Fuente: Trabajo en campo

Elaboración: Equipo Consultor, Pomona 2024



**PLAN DE DESARROLLO Y ORDENAMIENTO TERRITORIAL DE LA PARROQUIA
POMONA 2023-2027**

Sistema Político Institucional

Tabla 89. Definición de objetivos, políticas, metas e indicadores

PND	ODS	Objetivo de desarrollo	Objetivo de gestión	Competencia	Política	Indicador	Línea base	Meta	Plan/programa Proyecto	Presupuesto referencial
Obj	Obj									
9	16	Fortalecer la gestión del gobierno parroquial basándose en un modelo de gestión planificada, participativa, inclusiva y coordinada entre los distintos actores del territorio y que permitan garantizar los derechos de los	Establecer hoja de ruta para mejora de eficiencia de gestión	GADPR Pomona	Potenciar las capacidades del Gobierno Parroquial	Sistemas implementados/ sistemas planificados	Ningún sistema implementado	Aumentar al menos 1 sistema de información local adicional al contable	Implementación de un sistema digital de gestión documental	5.000,00
9	16	Fortalecer la gestión del gobierno parroquial basándose en un modelo de gestión planificada, participativa, inclusiva y coordinada entre los distintos actores del territorio y que permitan garantizar los derechos de los	Establecer un diagnóstico productivo para establecer la maquinaria a adquirir	GADPR Pomona	Potenciar las capacidades del gobierno parroquial	Convenios ejecutados/ convenios firmados	Ningún convenio de cooperación	Adquirir al menos una maquinaria comunitaria para apoyo agropecuario	Proyecto para aumentar la capacidad operativa del GAD en el área productiva a través de la compra de maquinaria para apoyo a la población	5.000,00



**PLAN DE DESARROLLO Y ORDENAMIENTO TERRITORIAL DE LA PARROQUIA
POMONA 2023-2027**

		ciudadanos y de la naturaleza.								
9	10 y 16	Impulsar la inclusión social y la participación ciudadana en la toma de decisiones	Establecer un diagnóstico para establecer los mejores medios de difusión de información	GADPR Pomona	Impulsar el gobierno abierto, con transparencia y acceso a información	Sistemas implementados/ sistemas planificados	Ningún sistema implementado	Aumentar los medios de difusión de información a 4 medios	Proyecto de mejora de la página web institucional	5.000,00
9	16	que incentiven el sentido de corresponsabilidad como ciudadanía organizada	Actualizar una vez al año los actores sociales	GADPR Pomona	Practicar la corresponsabilidad	Realizar un listado de actores sociales	Ningún listado actualizado	Mapeo actualizado cada año	Mapeo actualizado cada año	1.200,00
9	10 y 16	que aporta al desarrollo local sostenible y la protección de derechos por medio del cuidado de la comunidad.	Efectuar actividades que sirvan de enlace para cumplir con la mejora de relación	GADPR Pomona	ciudadana, el desarrollo de capacidades y la organización colectiva de manera efectiva.	Actividades realizadas/ actividades planificadas por año	Ningún proyecto ejecutado	Al menos 10 actividades anuales sobre cohesión social	Proyectos de generación de espacios, talleres e intercambios para fomentar la cohesión social a través de actividades como mingas y proyectos parroquiales de	5.000,00



**PLAN DE DESARROLLO Y ORDENAMIENTO TERRITORIAL DE LA PARROQUIA
POMONA 2023-2027**

									interés común.	
9	10 y 16		Establecer delegaciones en comisiones para ejecutar esta actividad	GADPR Pomona		Actividades realizadas/actividades planificadas por año	Ningún proyecto ejecutado	Aprobación y aplicación del reglamento de participación ciudadana	Crear una resolución para establecer los mecanismos de participación ciudadana durante sesiones de junta	500,00

Fuente: Trabajo en campo

Elaboración: Equipo Consultor, Pomona 2024





PLAN DE DESARROLLO Y ORDENAMIENTO TERRITORIAL DE LA PARROQUIA POMONA 2023-2027

8.3.4. Modelo Territorial Deseado

El modelo territorial deseado para la parroquia Pomona se conforma de la construcción del escenario territorial que se desea alcanzar en el período de tiempo límite establecido en la normativa legal vigente en la cual determinan las competencias de los GAD's, además de características como la estructura urbana y rural definida por los municipios, la red de asentamientos humanos, redes de transporte, vialidad rural, energía, telecomunicaciones, los principales equipamientos (social, educativo, salud, seguridad, productivo, entre otros), el patrimonio cultural tangible e intangible registrado, áreas de conservación, ecosistemas, zonas de protección hídrica, la localización o área de influencia de los programas y proyectos definidos en la Propuesta. Este modelo territorial deseado, además, guarda estricta concordancia con la visión y objetivos estratégicos planteados, lo cual permite concertar las propuestas establecidas por los procesos de participación ciudadana, con las decisiones de las autoridades técnicas y políticas.

De acuerdo a la normativa constitucional la entidad encargada del control y gestión del suelo es el GAD Municipal, de acuerdo a esta normativa el GADPR Pomona utilizado como insumo de desarrollo sobre el uso de suelo a lo propuesto en el Plan de Uso y Gestión del Suelo 2020- 2030 del GADP Pastaza dentro del cual se describen los siguientes usos de suelo para la parroquia Pomona:

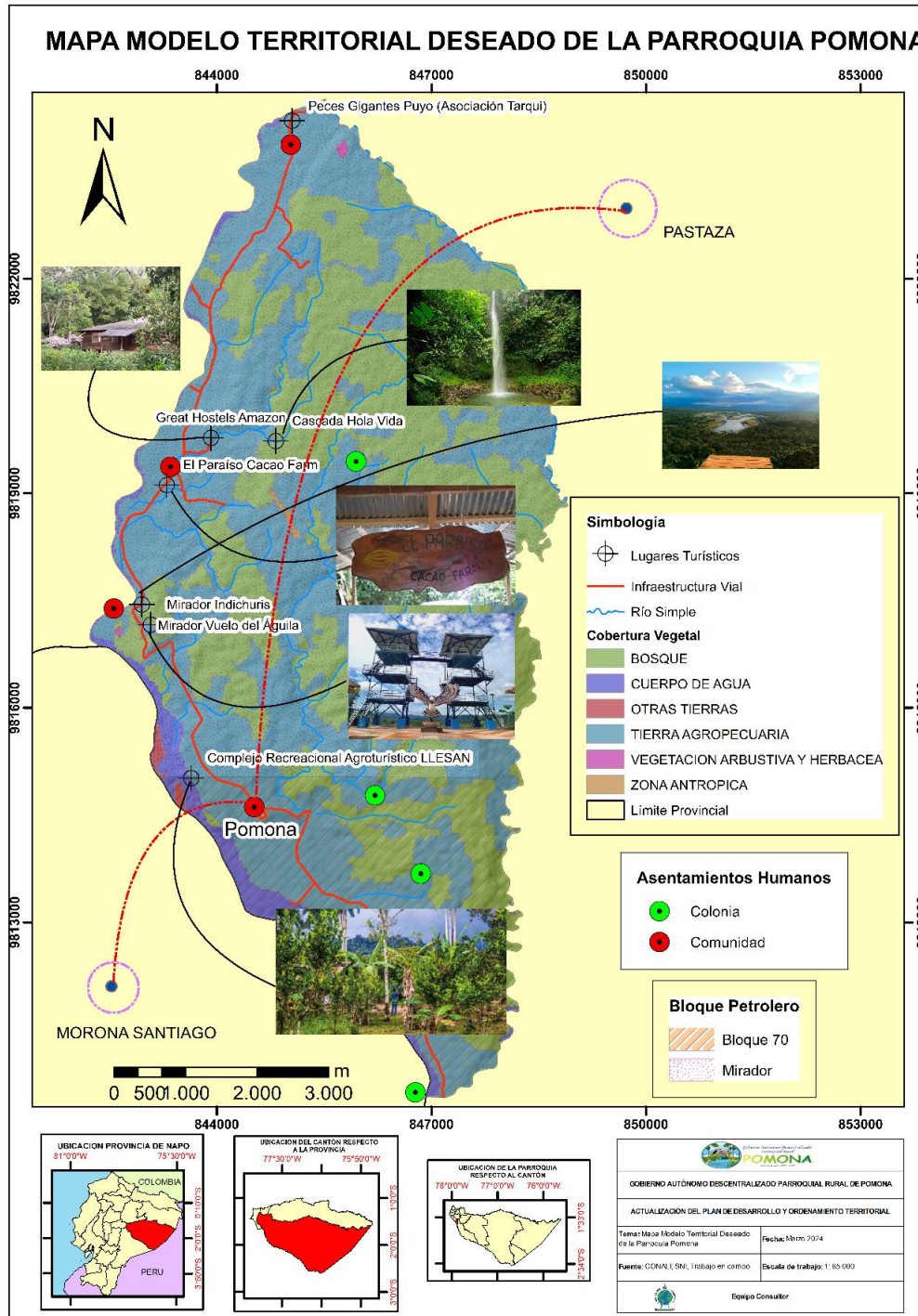
Suelo rural de protección: 4 tratamientos el de protección, conservación, recuperación y protección forestal.

Suelo rural de producción: este territorio posee 2 tratamientos dentro de la parroquia, la promoción productiva agropecuaria y la promoción productiva para recreación y turismo.



PLAN DE DESARROLLO Y ORDENAMIENTO TERRITORIAL DE LA PARROQUIA POMONA 2023-2027

Ilustración 17. Mapa Modelo Territorial Deseado de la Parroquia Pomona



Fuente: CONALI, SNI, Trabajo en Campo
Elaboración: Equipo Consultor, Pomona 2024



PLAN DE DESARROLLO Y ORDENAMIENTO TERRITORIAL DE LA PARROQUIA POMONA 2023-2027

9. FASE ELABORACIÓN DE MODELO DE GESTIÓN

9.1. Fase Elaboración de Modelo de Gestión

El modelo de gestión contiene las expectativas más importantes de los ciudadanos en la visión de desarrollo de corto, mediano y largo plazo, contiene prioridades estratégicas para el desarrollo futuro y define las políticas, programas, proyectos y metas actuales del GAD Parroquial.

La propuesta promueve el desarrollo de todos sus habitantes mediante la protección de los ecosistemas en la frontera agrícola para controlar el progreso y a través de una alianza estratégica que posibilite el desarrollo del turismo, de la naturaleza y el patrimonio. También complementa la gestión con el mejoramiento gradual y continuo de las actividades agrícolas orientadas a respetar los usos de conservación, las buenas prácticas agroecológicas e implementando y mejorando cadenas productivas que contribuyan al pleno desarrollo local.

El modelo de gestión se basa en la organización de la satisfacción de las necesidades de la población con servicios públicos, oportunidades de recreación y pleno equipamiento y conectividad, así como el mejoramiento del saneamiento urbano, lo que se vincula con el estado de las vías y la eficiencia del servicio público, transporte para garantizar la adecuada accesibilidad, la cohesión social de los habitantes de la región y aplicar medidas políticas y administrativas para proteger los derechos de los ciudadanos de la parroquia.

Para implementar la propuesta, el modelo de gestión propone un trabajo directamente relacionado entre las instituciones públicas y las iniciativas privadas que puedan mejorar la calidad de vida de las personas y contribuir al logro de las metas y objetivos planteados en la propuesta así también el modelo también pretende determinar cómo ha sido como la dinámica por la cual la administración ha incluido el período 2023-2027 plantear programas de ayuda y proyectos que ayuden a fortalecer la economía popular a través de sus potencialidades, como el sector agrícola a través de la educación para crear valor agregado que permita comercializar la identidad de la parroquia, pero también puso mucho énfasis en la protección y el respeto al medio ambiente, inclusión de estrategias interdisciplinarias es importante para el trabajo común y organizado en actividades preventivas para proteger a la población, especialmente en el seguimiento de la gestión de riesgos, pobreza, cambio climático, derechos intergeneracionales e igualdad.



PLAN DE DESARROLLO Y ORDENAMIENTO TERRITORIAL DE LA PARROQUIA POMONA 2023-2027

Para finalizar se propone monitorear la implementación del plan, considerando que es la principal herramienta de planificación con la que la parroquia debe cumplir la visión del desarrollo y bienestar de su población, sin olvidar los mandatos derivados de la constitución, y que los GAD parroquiales son los más afectados en la distribución de recursos en situaciones de crisis nacional, pues se espera la asignación de recursos estatales, más el GAD Parroquial no genera recursos propios, retardando el desarrollo local planteado a corto, mediano y largo plazo.

9.2. Inserción estratégica territorial

Se ha logrado detectar la carencia de iniciativas privadas existentes en territorio destinadas a cumplir las metas y objetivos del Plan Nacional de Desarrollo Creando oportunidades 2021-2025 y el Plan Integral Amazónico 2021-2025, dentro de las iniciativas de aporte se generan principalmente desde las instituciones públicas como GAD's o ministerios con presencia en territorio las iniciativas halladas se detallan a continuación:

Tabla 90. Definición de iniciativas, objetivos y mecanismos de articulación

Iniciativa	Objetivo de la articulación	Mecanismo de articulación
El Ministerio de Salud Pública, a través del puesto de salud y de su dirección zonal, plantear la iniciativa de ampliar los servicios del establecimiento de salud.	Mejorar los servicios de salud a la población, con la ampliación de los servicios del puesto de salud, se apoya mediante colaboración organizativa para que se logre el beneficio.	Gestión, apoyo en reuniones, entregando información y plasmando claramente la necesidad que tiene la población, sobre las especialidades.

Fuente: Trabajo en campo

Elaboración: Equipo Consultor, Pomona 2024

9.3. Formas de gestión – articulación para la gestión

Con la finalidad de lograr las metas del GAD de acuerdo con el PDOT y el Plan Nacional de Desarrollo; Implica esfuerzos conjuntos con diferentes actores, cuyos resultados se reflejan en estrategias de articulación que pueden lograrse a través de alianzas, acuerdos u otros métodos de gobernanza.

Con la identificación de problemas y potencialidades del Diagnóstico se establecen los elementos de coordinación para la implementación de programas y proyectos de competencia exclusiva de los GAD.

La Constitución establece la vinculación entre el Plan Nacional de Desarrollo 2021-2025, con la planificación y ordenamiento territorial de los GAD's. Para lograr una articulación de desarrollo y ordenamiento territorial para la parroquia,



**PLAN DE DESARROLLO Y ORDENAMIENTO TERRITORIAL DE LA PARROQUIA
POMONA 2023-2027**

se debe alinear los lineamientos y directrices de la Estrategia Territorial Nacional y los intereses de las instituciones al mejoramiento de la calidad de vida para la consecución de los proyectos.

Tabla 91. Formas de gestión con otros niveles de gobierno

Plan, programa, proyecto	Relacionamiento		Formas de gestión	Unidad responsable / responsable
	Actor Involucrado	Interés ¿por qué, para ¿Qué?		
Capacitaciones con los propietarios de fincas dentro, en actividades agro productivas para evitar el avance agrícola.	MAATE, GADM Pastaza	Fomentar la sostenibilidad en la producción y evitar el avance agrícola.	Convenio para capacitación por el MAAE Y el GADM de Pastaza	GADPR Pomona y GADM Pastaza
Capacitar a la población y operadores turísticos en conocimiento básico de flora y fauna de la localidad.	MINTUR, GADM Pastaza	Plantear diferentes opciones para el turismo local existente.	Convenio para capacitaciones con funcionarios del GADM Pastaza.	GADPR Pomona y GADM Pastaza
Establecer las bases y lineamientos para crear un fondo de protección de las cuencas hidrográficas en conjunto con otros GAD's parroquiales y el MAATE	GADM Pastaza	Establecer un mecanismo legal de protección al recurso agua al encontrarse en la zona de recarga y producción de agua	Acuerdos para establecer la creación de fondos de protección de las cuencas hidrográficas	GADM Pastaza
Proyectos de restauración de cuencas hidrográficas a través de siembras de árboles nativos en alrededores de captaciones o fuentes de agua	GADM Pastaza, GADP Pastaza	Lograr mitigar riesgo a inundaciones, evitar la pérdida de fuentes de agua.	Convenio para transferencia de recursos o mano de obra para los proyectos de restauración	GADPR Pomona y GADM Pastaza



**PLAN DE DESARROLLO Y ORDENAMIENTO TERRITORIAL DE LA PARROQUIA
POMONA 2023-2027**

Mingas de limpieza y mantenimiento de las captaciones de agua para consumo.	GADM Pastaza,	Mantener los sitios de captación de agua para consumo evitando su taponamiento y daños a infraestructura.	Acuerdos para establecer mecanismos de planificación de trabajo entre GAD's	GADPR Pomona
Proyecto de señalización de sitios seguros y áreas vulnerables ante riesgos naturales en el centro poblado	GADM Pastaza, SGR	Establecer los sitios donde la población no genere peligro en caso de desastres naturales, evitando la pérdida de vidas.	Convenio para transferencia de recursos o acuerdos de cogestión	GADPR Pomona y GADM Pastaza
Apoyo en el mantenimiento de accesos viales a los sectores rurales de la parroquia	GADP Pastaza	Mejorar las condiciones de vida de los pobladores y productores al reducir tiempo y costos de transporte.	Ejecutar acuerdos de cogestión o aplicar convenio de transferencia de recursos	GADP Pastaza
Mejoramiento de Accesos a atractivos turísticos, senderos y/o cascadas con el GADPN de Pastaza	GADP Pastaza	Determinar espacios productivos sostenibles, con fácil accesibilidad a lugares turísticos.	Ejecutar acuerdos de cogestión o aplicar convenio de transferencia de recursos	GADP Pastaza
Proyecto construcción vial a nivel de asfalto para el ingreso al complejo recreacional el porvenir de la parroquia Pomona, Cantón y Provincia de Pastaza	GADP Pastaza-GADM Pastaza	Mejorar la accesibilidad de las vías para la población, para la fácil circulación ya sea peatonal y vehicular.	Ejecutar acuerdos de cogestión o aplicar convenio de transferencia de recursos	GADP Pastaza-GADM Pastaza
Proyectos de construcción y mantenimiento de las paradas en sectores rurales	GADP Pastaza-GADM Pastaza	Mejorar las condiciones de vida de los habitantes de la parroquia por medio del mejoramiento del acceso a sus viviendas y de fácil circulación ya sea peatonal y vehicular	Ejecutar acuerdos de cogestión o aplicar convenio de transferencia de recursos	GADP Pastaza-GADM Pastaza



**PLAN DE DESARROLLO Y ORDENAMIENTO TERRITORIAL DE LA PARROQUIA
POMONA 2023-2027**

Construcción de aceras y Bordillos en la parroquia para seguridad y movilización	GADP Pastaza- GADM Pastaza	Mejorar las condiciones de vida de los habitantes de la parroquia por medio del mejoramiento del acceso a sus viviendas y de fácil circulación ya sea peatonal y vehicular	Ejecutar acuerdos de cogestión o aplicar convenio de transferencia de recursos	GADP Pastaza- GADM Pastaza
Gestionar la socialización de proyecto paneles solares, tecnología que pueden beneficiarse donde no exista servicio eléctrico.	Empresa Eléctrica, GADM Pastaza	Lograr brindar servicios públicos de calidad a los pobladores.	Convenio para capacitaciones con la empresa Eléctrica.	GADM Pastaza
Gestionar la creación de una centro poblado	GADM Pastaza	Lograr una consolidación parroquial	Ejecutar acuerdos de cogestión.	GADM Pastaza
Legalización de comunidades rurales y espacios públicos a fin de lograr mejoras	GADM Pastaza	Establecer una planificación de los espacios territoriales y brindar espacios públicos que permitan una cohesión social.	Acuerdos de trabajo mancomunado para actualización de instrumentos de planificación	GADM Pastaza
Repotenciación del Sistema de agua de la cabecera parroquial de Pomona	GADM Pastaza	Mejoramiento del sistema de agua para los domicilios en cantidad y calidad.	Ejecutar acuerdos de cogestión	GADM Pastaza
Construcción de 12 unidades de baterías sanitarias para las comunidades de la parroquia Pomona	GADM Pastaza	Brindar un adecuado servicio básico digno para los pobladores de la parroquia	Ejecutar acuerdos o convenios de cogestión	GADM Pastaza



PLAN DE DESARROLLO Y ORDENAMIENTO TERRITORIAL DE LA PARROQUIA POMONA 2023-2027

Construcción de un centro de salud, en el centro de la parroquia Pomona	GADM Pastaza	Brindar servicios de salud de calidad y en las mejores condiciones para los pobladores de la parroquia.	Ejecutar acuerdos de cogestión o aplicar convenio de transferencia de recursos	GADM Pastaza
Proyecto de mantenimiento de espacios públicos (canchas, puentes, embarcaderos fluviales vías urbanas)	GADM Pastaza	Establecer espacios de cohesión social que sirvan para fomentar el bienestar de los ciudadanos.	Ejecutar acuerdos de cogestión o aplicar convenio de transferencia de recursos	GADM Pastaza
Proyecto de intervención y mejoramiento del cementerio	GADM Pastaza	Sostener los servicios públicos ya proporcionados, evitando la pérdida de los mismos aplicando un mantenimiento que brinde a la ciudadanía un adecuado servicio.	Ejecutar acuerdos de cogestión o aplicar convenio de transferencia de recursos	GADM Pastaza
Eventos culturales y de cohesión social	GADM Pastaza	Fomentar la participación sociocultural en la población a fin de que exista cohesión social.	Ejecutar acuerdos de cogestión o aplicar convenio de transferencia de recursos	GADM Pastaza
Construcción y mejoramiento del centro de fomento cultural	GADM Pastaza	Establecer espacios de cohesión social que sirvan para promover un bienestar en la población.	Ejecutar acuerdos de cogestión o aplicar convenio de transferencia de recursos	GADM Pastaza
Proyecto de mantenimiento y promoción de bienes patrimoniales	GADM Pastaza	Generar conocimiento y apropiación sobre la identidad de la Parroquia Pomona, además de difundir este conocimiento a	Ejecutar acuerdos de cogestión o aplicar convenio de transferencia de recursos	GADPR Pomona



PLAN DE DESARROLLO Y ORDENAMIENTO TERRITORIAL DE LA PARROQUIA POMONA 2023-2027

		las nuevas generaciones.		
Mejorar los espacios turísticos públicos arborizadas, con mobiliario urbano adecuado, acorde al medio y con pertinencia cultural.	GADM Pastaza	Establecer espacios de cohesión social que sirvan para promover un bienestar en la población.	Ejecutar acuerdos de cogestión o aplicar convenio de transferencia de recursos	GADPR Pomona
Creación de plan de seguridad ciudadana con otras entidades de Gobierno y Policía Nacional con la intención de establecer medidas preventivas de generación de delitos y violencia criminal.	Min Gobierno, Policía Nacional, Gobernación, GADM Pastaza	Combatir y prevenir la violencia en todas sus formas, identificando las causas que pueden generar violencia o crímenes dentro del territorio parroquial	Ejecutar acuerdos de cogestión o aplicar convenio de transferencia de recursos	GADM Pastaza
Capacitación y asistencia técnica en la técnica de reproducción animal y cruce para Ganado multipropósito, las capacitaciones se realizarán buscando apoyo estratégico del sector privado.	Agrocalidad, MAG, GADP Pastaza	Mejorar las técnicas de crianza, reproducción y genética de los animales, logrando mejorar la economía de los productores y el tratamiento de la actividad ganadera.	Ejecutar acuerdos de cogestión o aplicar convenio de transferencia de recursos	GADPR Pomona
Capacitación en la mejora de los servicios y bienes ofertados, a los emprendedores	GADM Pastaza	Apoyar a los productores para que de productos o servicios brindados a los consumidores sean de calidad.	Acuerdos para brindar capacitaciones	GADPR Pomona



**PLAN DE DESARROLLO Y ORDENAMIENTO TERRITORIAL DE LA PARROQUIA
POMONA 2023-2027**

Fortalecimiento de la cadena de valor productivo y económico mediante un centro de comercialización para productos de primera necesidad y artesanías de la zona para la reactivación económica en la comunidad libertad.	GADP Pastaza, GADM Pastaza	Fortalecer la comercialización de productos y artesanías en la parroquia	Ejecutar acuerdos de cogestión o aplicar convenio de transferencia de recursos	GADM Pastaza
Proyecto de Capacitación y asistencia técnica para la crianza de animales menores y crianza de cerdos	GADP Pastaza, MAG, Agrocalidad	Brindar asistencia técnica en la crianza de especies para mejorar la situación socioeconómica de la población	Ejecutar acuerdos de cogestión o aplicar convenio de transferencia de recursos	GADP Pastaza, MAG, Agrocalidad
Proyecto de Capacitación y asistencia técnica para la crianza de Tilapias y Cachama	GADP Pastaza, MAG, Agrocalidad,	Brindar asistencia técnica en la crianza de especies para mejorar la situación socioeconómica de la población	Ejecutar acuerdos de cogestión o aplicar convenio de transferencia de recursos	GADP Pastaza, MAG, Agrocalidad
Proyecto para asistencia técnica y capacitaciones en la creación de valor agregado con materia prima, producida en la localidad enfocada en la calidad variabilidad y mejora de los negocios.	GADP Pastaza, MAG, Agrocalidad, ASRCSA.	Brindar asistencia técnica para que la población se encuentre capacitada en cómo crear un valor agregado en su materia prima	Acuerdo para la asistencia técnica y facilidades logísticas a la población	GADPR Pomona
Proyecto de asistencia técnica para generación de conocimiento en prácticas agroecológicas y huertas familiares, enfocado en la optimización de recursos	GAD Pastaza, MAG	Brindar asistencia técnica para que la población se encuentre informada de la preparación de alimentos sanos.	Acuerdo para la asistencia técnica y facilidades logísticas a la población	GADPR Pomona, MAG



PLAN DE DESARROLLO Y ORDENAMIENTO TERRITORIAL DE LA PARROQUIA POMONA 2023-2027

Realizar capacitaciones, asistencia técnica y seguimiento con productores interesados en las prácticas agroecológicas para reducir el uso de químicos, especialmente en invernaderos	MAG, GADP Pastaza	Mejorar los procesos de producción de la población dedicada a la agricultura, brindando el apoyo mediante un técnico especializado.	Acuerdo para la asistencia técnica y facilidades logísticas a la población	GADPR Pomona, MAG
Generar capacitaciones sobre preparación de alimentos sanos, ajustados a la economía	GADPR Pomona, ARCOSA	Brindar asistencia técnica para que la población se encuentre informada de la preparación de alimentos sanos.	Acuerdo para la asistencia técnica y facilidades logísticas a la población	GADPR Pomona, ARCOSA

Fuente: Trabajo en campo
Elaboración: Equipo Consultor, Pomona 2024

9.4. Estrategias transversales

Las estrategias transversales se encargan de coordinar los parámetros que subyacen a los planes de acción sectoriales, donde el objetivo es combatir y mejorar las condiciones que más afectan a la población. Durante el planteamiento de la propuesta territorial, proyectos, metas y objetivos con los planes de acción de igualdad y planes estratégicos, es por ello que se ha considerado la incorporación de cuatro temas o ejes transversales establecidos en la Constitución:

- Igualdad de derechos para todas las personas.
- Protección frente a riesgos y desastres.
- Adopción de medidas frente al cambio climático.
- Adopción de medidas para la reducción de la Desnutrición Crónica Infantil

9.4.1. Igualdad de derechos para todas las personas

En la planificación, las políticas y actividades deben determinarse de acuerdo con las diferentes necesidades de las personas, su vulnerabilidad y el grado de exposición a riesgos ocupacionales, sociales, económicos o ambientales. Las políticas y acciones también deben facilitar el reconocimiento y la valoración de las propias potencialidades y capacidades y



PLAN DE DESARROLLO Y ORDENAMIENTO TERRITORIAL DE LA PARROQUIA POMONA 2023-2027

crear mecanismos para promover la tolerancia, la adaptación y la recuperación de situaciones de exclusión o desigualdad.

Las instituciones públicas tienen como función principal establecer servicios para cumplir los derechos constitucionales, en el caso de la parroquia Pomona se ha evidenciado a través del levantamiento de actores sociales y durante el levantamiento base del diagnóstico como todas las instituciones deben aportar en cumplir con los diferentes derechos, el GAD parroquial Pomona siendo la principal institución dentro de la parroquia debe establecer los parámetros que garanticen se cumplan los derechos, a continuación se muestra los proyectos y objetivos que permitirán garantizar derechos a los habitantes de Pomona.

Tabla 92. Estrategias transversales entre agendas de igualdad y políticas y proyectos planteados en la propuesta

Política	Proyecto planteado	Agenda de igualdad	Población objetivo	Estrategias de acción en agenda de igualdad
Establecer de manera efectiva la cohesión social de los habitantes de la parroquia	Eventos culturales y de cohesión social	Inter-generacional	Niños, jóvenes, adultos mayores.	Fomentar la cohesión social activa en la parroquia.
Establecer de manera efectiva la cohesión social de los habitantes de la parroquia	Proyecto de capacitaciones y talleres de integración la juventud en proyectos de reciclaje, tratamiento de desechos, comunicación comunitaria, resultados de patrimonio, deportivos, socioculturales	Inter-generacional	Niños, jóvenes, adultos mayores.	Fortalecer e implementar los programas de educación sexual integral, científica y laica, con enfoque de derechos humanos.
Establecer de manera efectiva la cohesión social de los habitantes de la parroquia	Fomento de espacios sociales de reunión para mujeres, jefas de hogar con la finalidad de apoyar	Género	Mujeres	Garantizar espacios libres de violencia, abriendo espacios de convivencia y aprendizaje basados en derechos humanos y con



**PLAN DE DESARROLLO Y ORDENAMIENTO TERRITORIAL DE LA PARROQUIA
POMONA 2023-2027**

	a mejorar sus condiciones de vida.			enfoque de género.
Potenciar las capacidades del gobierno parroquial	Aperturar el Espacio alternativo de recreación, socialización y encuentro para adultos mayores, mujeres jefas de hogar y niños de 0 a 5 años de la parroquia.	Inter-generacional	Niños, jóvenes, adultos mayores.	Propiciar espacios de cohesión social para que la población incentive una cultura de paz, respeto y convivencia solidaria y armónica.
Potenciar las capacidades del gobierno parroquial	Gestión y apoyo para que las personas con discapacidad logren recibir ayudas y bonos de gobierno.	Discapacidad	Personas con discapacidad	Promover y apoyar el incremento de la cobertura de las transferencias económicas condicionadas y no condicionadas de bonos y pensiones para personas con discapacidad y sus familias.

Fuente: Trabajo en campo
Elaboración: Equipo Consultor, Pomona 2024

9.4.2. Protección frente a riesgos y desastres

La Constitución establece que el Estado protegerá a las personas, colectividades y la naturaleza frente a los efectos negativos de los desastres de origen natural o antrópico, mediante la prevención ante el riesgo, la mitigación de los desastres, la recuperación y mejoramiento de las condiciones sociales, económicas y ambientales, con el objetivo de minimizar la condición de vulnerabilidad. El Sistema Nacional Descentralizado de Gestión de Riesgos está compuesto por las unidades de gestión de riesgo de todas las instituciones públicas y privadas en los ámbitos local, regional y nacional (Art. 389 CRE)

Así también, establece que el Sistema tendrá como funciones principales, entre otras, asegurar que todas las instituciones públicas y privadas incorporen obligatoriamente, y en forma transversal, la gestión de riesgo en su planificación y gestión (Art. 389-3 CRE).



PLAN DE DESARROLLO Y ORDENAMIENTO TERRITORIAL DE LA PARROQUIA POMONA 2023-2027

La reducción del riesgo se basa principalmente en la prevención y mitigación, en la cual los planes de gestión de riesgos deben enfocarse en cumplir objetivos para definir los requisitos mínimos de implementación de los lineamientos estratégicos para la reducción del riesgo, en el caso de Ecuador, la Secretaría de Riesgos tiene el manual de directrices como aporte a la planificación regional, que se basa en el logro de siete objetivos estratégicos en su programa de reducción de riesgos, por lo que planificó procesos de diagnóstico que además de los observados en el período, se presentan amenazas y riesgos de mayor gravedad en la zona fue identificado metas, prácticas y proyectos que promuevan la reducción de riesgos.

Tabla 93. Estrategias transversales entre políticas y proyectos asociados a los lineamientos nacionales de reducción de riesgos

Política	Proyecto planteado	Objetivo estratégico	Lineamiento relacionado	Población objetivo
Impulsar la reducción de la deforestación y degradación de los ecosistemas a través convenios específicos y de acuerdo a lo establecido en el PUGS cantonal.	Capacitaciones con los propietarios de fincas dentro, en actividades agro productivas para evitar el avance agrícola	Mejorar el ámbito regulatorio de los asentamientos humanos, infraestructura y servicios esenciales relacionados con la exposición a amenazas, vulnerabilidad y riesgos.	Incorporación de programas y proyectos de prevención y mitigación de riesgo de desastres y adaptación al cambio climático	Propietarios de fincas
Fortalecer las acciones de Mitigación y adaptación al cambio climático	Mingas de limpieza y mantenimiento de las captaciones de agua para consumo.	Impulsar y fortalecer la educación, la comunicación social, la participación ciudadana y social en gestión de riesgo de desastres	Generación de programas de comunicación para el desarrollo que incidan en el cambio de actitudes y comportamientos de la población ante los riesgos, su prevención, reducción, cambio climático y género	Población centro de la parroquia



**PLAN DE DESARROLLO Y ORDENAMIENTO TERRITORIAL DE LA PARROQUIA
POMONA 2023-2027**

Planificar el territorio en base a la gestión de riesgos.	Proyecto de señalización de sitios seguros y áreas vulnerables ante riesgos naturales en el centro poblado	Generar y promover infraestructura y edificaciones seguras y resilientes, evitando nuevas condiciones de riesgo y reduciendo el riesgo existente en los ámbitos del desarrollo nacional, sectorial y territorial	Fortalecimiento de los procesos de control de la construcción, especialmente en la infraestructura esencial y de servicios básicos, incorporando obligatoriamente los criterios de GRD en nuevos proyectos de inversión pública	Población centro de la parroquia
---	--	--	---	----------------------------------

Fuente: Trabajo en campo

Elaboración: Equipo Consultor, Pomona 2024

9.4.3. Adaptación frente al cambio climático

También se incluyen compromisos para combatir el cambio climático, la constitución de Ecuador establece que el país tomará las medidas apropiadas y la mitigación del cambio climático mediante la limitación de las emisiones de gases de efecto invernadero, deforestación y contaminación.

Se tomarán medidas atmosféricas para proteger los bosques y la vegetación y proteger para personas en riesgo (CRE Artículo 414).

Es importante que el ordenamiento territorial contribuya a la solución de problemas globales locales, en la etapa de diagnóstico establecida en PDOT se establece una línea base sobre el estado de los factores ambientales en el territorio, así como el medio ambiente y los servicios potenciales. Suponiendo que el cambio climático es, por tanto, un fenómeno global que afecta a todas las latitudes y que debe controlarse localmente, tanto más cuanto que sus efectos se sienten con mayor frecuencia.

Por lo tanto, se ha enlazado las estrategias nacionales sobre cambio climático con las políticas locales plasmadas en los proyectos planteados, en la siguiente tabla se detalla los proyectos relacionados a la adaptación al cambio climático en la localidad:



**PLAN DE DESARROLLO Y ORDENAMIENTO TERRITORIAL DE LA PARROQUIA
POMONA 2023-2027**

Tabla 94. Estrategias transversales entre políticas y proyectos asociados a los lineamientos nacionales de adaptación al cambio climático

Política	Proyecto planteado	Objetivos de Estrategia Nacional de Cambio Climático	Estrategia transversal con la ENCC
Impulsar la reducción de la deforestación y degradación de los ecosistemas a través convenios específicos y de acuerdo a lo establecido en el PUGS cantonal	Capacitaciones con los propietarios de fincas dentro, en actividades agro productivas para evitar el avance agrícola	Desarrollar y fortalecer las capacidades humanas e institucionales para afrontar los retos del cambio climático en Ecuador	Ejecutar medidas de mitigación sobre el uso de suelo
Practicar la corresponsabilidad ciudadana, el desarrollo de capacidades y la organización colectiva de manera efectiva.	Establecer las bases y lineamientos para crear un fondo de protección de las cuencas hidrográficas en conjunto con otros GAD's parroquiales y el MAATE	Facilitar el uso de mecanismos, herramientas tecnológicas y financiamiento para actividades de adaptación y mitigación del cambio climático en Ecuador.	Crear un efecto que permita la adaptación sobre el patrimonio hídrico como un servicio eco sistémico
Impulsar proyectos de recuperación, regeneración y mejora	Proyectos de restauración de cuencas hidrográficas a través de siembras de árboles nativos en alrededores de captaciones o fuentes de agua	Facilitar el uso de mecanismos, herramientas tecnológicas y financiamiento para actividades de adaptación y mitigación del cambio climático en Ecuador.	Promover instrumentos que permitan mitigar y recuperar espacios naturales a través del restablecimiento del uso de suelo
Promover prácticas modernas agrícolas, que garanticen la sostenibilidad de productos que sean aptos para su producción	Proyecto de asistencia técnica para generación de conocimiento en prácticas agroecológicas y huertas familiares, enfocado en la optimización de recursos	Facilitar el uso de mecanismos, herramientas tecnológicas y financiamiento para actividades de adaptación y mitigación del cambio climático en Ecuador.	Impulsar la economía circular por medio de la sostenibilidad de la producción agropecuaria
Promover prácticas modernas agrícolas, que garanticen la	Realizar capacitaciones, asistencia técnica y seguimiento con	Desarrollar y fortalecer las capacidades humanas e	Motivar el cambio de las prácticas agrícolas sustituyendo las



**PLAN DE DESARROLLO Y ORDENAMIENTO TERRITORIAL DE LA PARROQUIA
POMONA 2023-2027**

sostenibilidad de productos que sean aptos para su producción	productores interesados en las practicas agroecológicas para reducir el uso de químicos, especialmente en invernaderos	institucionales para afrontar los retos del cambio climático en Ecuador	técnicas de mantenimiento de cultivos hacia sistemas orgánicos.
---	--	---	---

Fuente: Trabajo en campo

Elaboración: Equipo Consultor, Pomona 2024

9.4.4. Reducción de la desnutrición crónica infantil

La desnutrición infantil crónica en la planificación local debe traducirse en una acción estratégica conjunta de todos los niveles y autoridades pertinentes para prevenir y reducir la Desnutrición Crónica Infantil en la planificación local.

La gestión para combatir la desnutrición crónica en la infancia debe ser uno de los ejes principales en la definición del modelo de gestión PDOT, ya que se considera una de las competencias asignadas a los GADs. Dentro del Plan Nacional de Desarrollo 2021-2025, uno de los puntos de combate es la desnutrición crónica infantil, para lo cual en el marco de las competencias constitucionales se ha considerado los siguientes proyectos:

Tabla 95. Estrategias transversales entre políticas y proyectos asociados al combate a la desnutrición crónica infantil

Política	Proyecto planteado	Agendas de igualdad	Población objetivo	Estrategias de acción en agenda de igualdad
Establecer de manera efectiva la cohesión social de los habitantes de la parroquia	Fomento de espacios sociales de reunión para mujeres, jefas de hogar con la finalidad de apoyar a mejorar sus condiciones de vida.	Inter-generacional	Niñez menores a 12 años	Fortificar los servicios de salud materno-infantil
Implementar prácticas de mejoramiento de la alimentación y prevención de enfermedades	Generar capacitaciones sobre preparación de alimentos sanos, ajustados a la economía	Inter-generacional	Niñez menores a 12 años	Prevenir y erradicar la desnutrición y malnutrición promoviendo hábitos

Fuente: Trabajo en campo

Elaboración: Equipo Consultor, Pomona 2024



PLAN DE DESARROLLO Y ORDENAMIENTO TERRITORIAL DE LA PARROQUIA POMONA 2023-2027

9.5. Estrategias de seguimiento y evaluación

El Plan de seguimiento y evaluación se refiere a la verificación del cumplimiento de las acciones, programas, y al progreso del Plan de Desarrollo y Ordenamiento Territorial dentro del periodo 2023-2027.

Los municipios desarrollarán estrategias de seguimiento y evaluación del desarrollo y la planificación territorial de acuerdo con los lineamientos emitidos por el ente rector de Planificación y aprobados por el Consejo Nacional de Planificación.

El Plan de seguimiento tiene como funciones puntuales las siguientes:

- Seguimiento al cumplimiento de metas o al avance de estas por periodos de tiempo.
- Seguimiento a las inversiones: infraestructura física, presupuestos, programas de inclusión y proyectos de mejora.
- Identificar el alcance, es decir, los componentes del PDOT y otros instrumentos complementarios que se consideren importantes para su gestión (metas del PDOT, programas/proyectos, entre otros) y la periodicidad.
- Delimitar el método y la técnica que utilizará para la implementación de los procesos de seguimiento y evaluación.
- Detallar cómo realizará estos procesos y qué insumos utilizará para ello. Establecer un equipo técnico responsable, que no debería ser juez y parte, es decir, intervenir en la implementación del PDOT y luego en el seguimiento de este.
- Detallar los productos resultantes del proceso de seguimiento y evaluación, el contenido de cada uno y las fuentes de información.
- Socializar los resultados del seguimiento y evaluación al interno de la institución y a la ciudadanía, de forma clara y transparente.
- Incluir los resultados en el informe de rendición de cuentas que se presentan anualmente para conocimiento y resolución del órgano legislativo del GAD, de conformidad con el marco normativo vigente.

9.5.1. Sistema de Información Local (SIL)

La implementación de un Sistema de Información Local (SIL) se sustenta en el Acuerdo Ministerial SNPDP 006-2018, en el que se define a un SIL como: "el conjunto organizado y sistemático de elementos, dependencias técnicas y administrativas; talento humano; medios técnicos; procedimientos en general; productos informativos- que permiten interacción de los Gobiernos Autónomos Descentralizados con la ciudadanía en el territorio, en el marco de la rendición de cuentas y control social; para acceder, recoger, almacenar, transformar y



PLAN DE DESARROLLO Y ORDENAMIENTO TERRITORIAL DE LA PARROQUIA POMONA 2023-2027

difundir datos en información relevante para la planificación, el desarrollo y la gestión pública, local y nacional."

La efectiva implementación del SIL, permitirá al GADPRP, generar un nuevo modelo de gestión de la información que permitirá mejorar la planificación y la gestión pública local en los siguientes ámbitos:

- Procesos del quehacer institucional
- Toma de decisiones estructuradas y fundamentadas
- Organización y generación de estrategias para cierre de brechas
- Procesos articulados al seguimiento de la ejecución de programas y proyectos en el ámbito físico y presupuestario.
- Interacción del GADPR, con la ciudadanía
- Rendición de cuentas, control social, LOTAIP

El Sistema de Información Local, se convierte en una herramienta de gestión estratégica que aporta en los procesos institucionales, sobre todo por la garantía de entrega de información por medios formales.

Para la correcta implementación del SIL se requiere, realizar ajustes en las diferentes unidades, jefaturas o direcciones de la institución, con el fin de garantizar una respuesta adecuada y oportuna al manejo de la información en base a reportes, que deben ser transformados en reportes técnicos que contribuyan a tomar decisiones estratégicas y mejorar la gestión institucional.

El GAD Parroquial de Pomona, define su estrategia para el seguimiento y evaluación del Plan de Desarrollo y Ordenamiento Territorial, de conformidad con las directrices y lineamientos emitidos por el ente rector de la planificación y aprobados por el Consejo Nacional de Planificación y en concordancia con el mecanismo establecido en el PDOT 2019 - 2023.

9.5.1.1. Alcance

El PDOT consta de 5 sistemas: físico ambiental, asentamientos humanos, sociocultural, económico productivo y político institucional. Para cada uno de estos sistemas y en función de los problemas y/o potencialidades identificadas se determinó:

- Desafíos de largo plazo y de gestión
- Objetivos de desarrollo y de gestión
- Políticas
- Cumplimiento de metas cuantificables de acuerdo a indicadores planteados
- Programas y proyectos planteados para el periodo administrativo 2023 – 2027 es decir 4 años de gestión



PLAN DE DESARROLLO Y ORDENAMIENTO TERRITORIAL DE LA PARROQUIA POMONA 2023-2027

9.5.1.2. Método y técnica

Como parte de la delimitación del método y técnica para la implementación de los procesos de seguimiento y evaluación del PDOT del GADPR se trabajará en tres aspectos fundamentales que son:

- Seguimiento y evaluación de metas;
- Seguimiento y evaluación al avance presupuestario, y
- Seguimiento y evaluación de avance físico

El informe adecuado debe contener el seguimiento del PDOT, análisis de la tendencia de los indicadores y el porcentaje de cumplimiento de la meta para el año.

Tabla 96. Intervalos del cumplimiento de metas

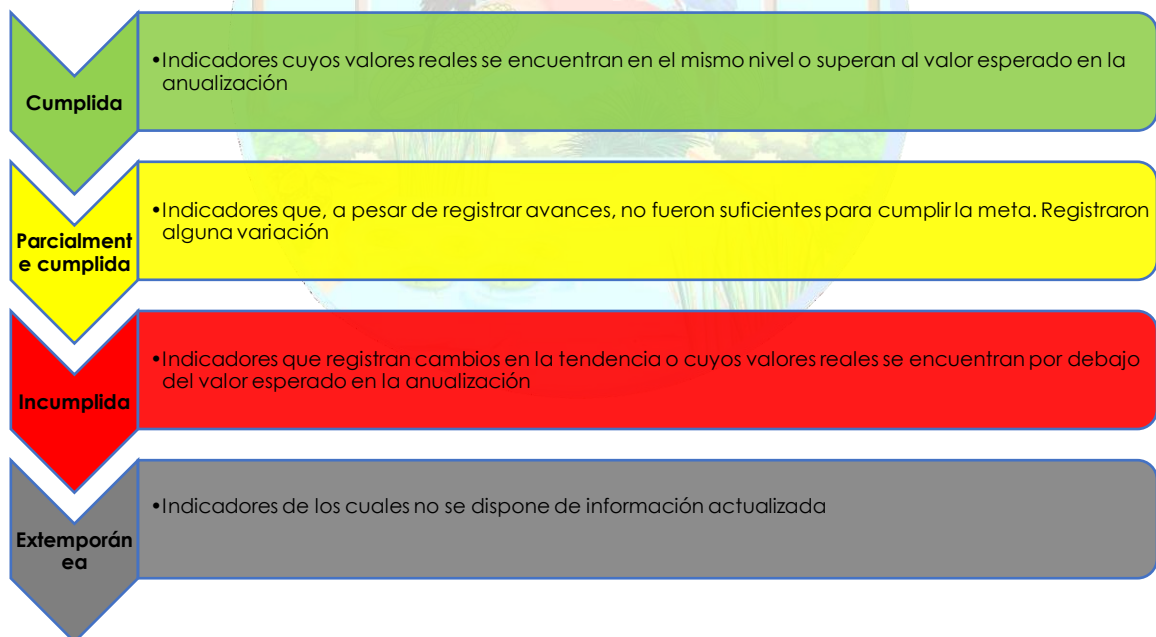
Cumplida	85% y 100%	
Parcialmente Cumplida	70% al 84,9%	
Incumplida	0% a 69,9%	
Extemporánea	Sin información disponibles	

Fuente: Secretaría Técnica Planifica Ecuador, 2020

Elaboración: Equipo Consultor, Pomona 2024

De acuerdo a la figura anterior, cada estado de cumplimiento de la siguiente manera:

Ilustración 18. Definición de la semaforización



Fuente: Secretaría Planifica Ecuador, 2019

Elaboración: Equipo Consultor, Pomona 2024



PLAN DE DESARROLLO Y ORDENAMIENTO TERRITORIAL DE LA PARROQUIA POMONA 2023-2027

El GADPR Pomona, de acuerdo a la semaforización y lineamientos de Planifica Ecuador, irá implementando anualmente los proyectos y programas a ejecutarse, con sus respectivos indicadores y metas, al fin de revisar los avances físicos y presupuestarios de cada uno de los proyectos planteados en la propuesta. El seguimiento se realizará conforme a los lineamientos establecidos por el ente rector de la planificación, e implementará la siguiente matriz de seguimiento de los proyectos.

9.5.1.3. Proceso

El Consejo de Planificación Local se reunirá semestralmente para desarrollar las estrategias de implementación de los programas/proyectos contemplados en el PDOT, además analizará el nivel de cumplimiento de las metas e indicadores de los proyectos que hayan sido desarrollados de acuerdo a la matriz propuesta.

Tabla 97. Matriz de proceso de seguimiento y evaluación

Proyecto	Línea Base	Meta Anualizada	Indicador	Presupuesto	Semaforización	% de cumplimiento de la meta
Nombre del proyecto	Propuesta	Propuesta	Propuesta	Propuesta	Intervalo de cumplimiento	Intervalo de cumplimiento

Fuente: Trabajo en campo
Elaboración: Equipo Consultor, Pomona 2024

El producto principal de la evaluación y seguimiento del PDOT será un informe trimestral cuyos contenidos mínimos serán:

- Seguimiento al cumplimiento de metas
- Seguimiento al cumplimiento de programas
- Análisis de la variación del indicador
- Conclusiones y recomendaciones
- Plan de acción

Como fuentes principales para la elaboración del informe de seguimiento/evaluación del cumplimiento del PDOT, se considerará los programas y proyectos, convenios, acuerdos de cooperación interinstitucional firmados, además de los informes técnicos que generen las contrapartes institucionales, los mismos que serán presentados en las reuniones semestrales.